


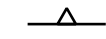


# MIEJSCOWY PLAN ZAGOSPODAROWANIA PRZESTRZENNEGO PODGAJE - REJON UL. PAMIĘCI NARODOWEJ

RYSUNEK



SKALA 1 : 1000

20 0 20 40 60 80 100 120 140 160 180 200 m

## LEGENDA:

-  GRANICE PLANU
-  MAKSYMALNE NIEPRZEKRACZALNE LINIE ZABUDOWY
-  OBOWIĄZUJĄCE LINIE ZABUDOWY
-  BUDYNKI ZABYTKOWE







W LINIACH ROZGRANICZAJĄCYCH UKAZANO, OZNACZONE PONIŻSZYMI SYMBOLAMI TERENY:

-  1MN-U - ZABUDOWY MIESZKANIOWEJ JEDNORODZINNEJ LUB USŁUG
-  1U - USŁUG

rysunek wykonany na mapie zasadniczej w wersji cyfrowej (dxf)  
w układzie współrzędnych PL-2000(6)

## wyrys ze studium



- oznaczenia:
-  granice planu
  -  MN2 teren zabudowy mieszkaniowej jednorodzinnej
  -  U2 teren usług
  -  strefa B ochrony konserwatorskiej
  -  droga krajowa
  -  droga gminna

załącznik nr 1  
do uchwały nr .../.../...  
Rady Miejskiej w Okonku  
z dnia ... r.