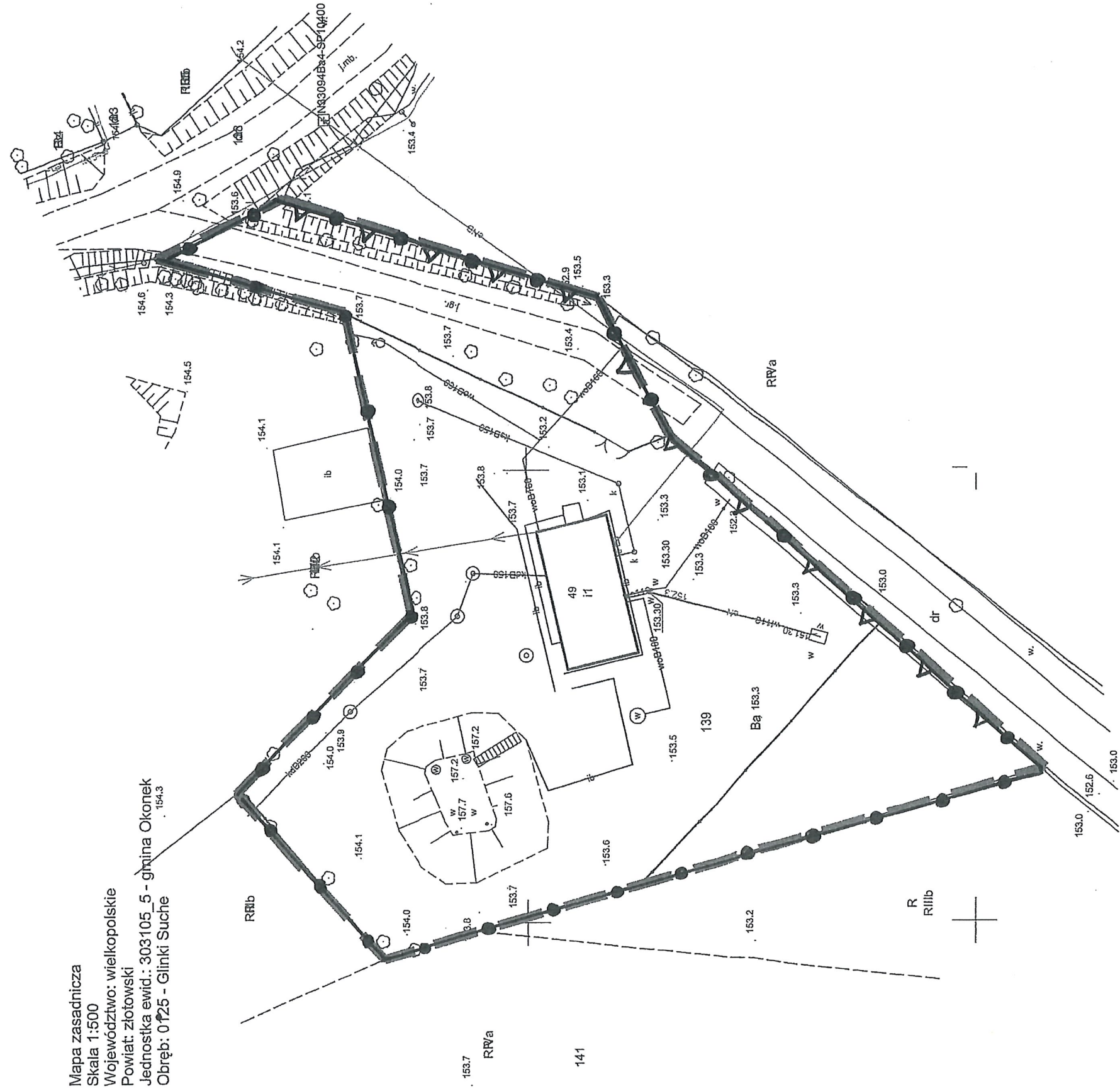


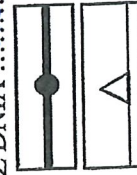
Mapa zasadnicza
 Skala 1:500
 Wojwództwo: wielkopolskie
 Powiat: złotowski
 Jednostka ewid.: 303105_5 - gmina Okonek
 Obręb: 0125 - Glinki Suche




URZĄD MIEJSKI W O...
 Załącznik do decyzji Nr 6730.36.2024
 z dnia 9.01.2025

.....
 podpis

ZAŁĄCZNIK GRAFICZNY DO PROJEKTU
 DECYZJI NR 6730.36.2024
 Z DNIA 9.01.2025



LINE ROZGRANICZAJĄCE TEREN INWESTYCJI
 NIEPRZEKRACZALNA LINIA ZABUDOWY



Signed by /
 Podpisano przez:
 Paweł Garbacki
 Date / Data:
 2024-10-28
 17:21



- obszar działki objęty wnioskiem o ustalenie warunków zabudowy

URBANISTA
 mgr inż. Magdalena Kręćkiewska