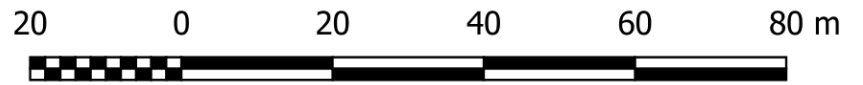
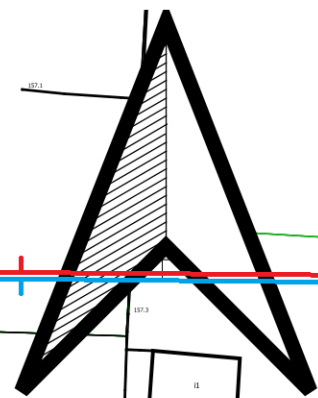


MIEJSCOWY PLAN ZAGOSPODAROWANIA PRZESTRZNEGO LOTYŃ - REJON UL. SZCZECINECKIEJ - IV ETAP

RYSUNEK PLANU
skala 1 : 1000



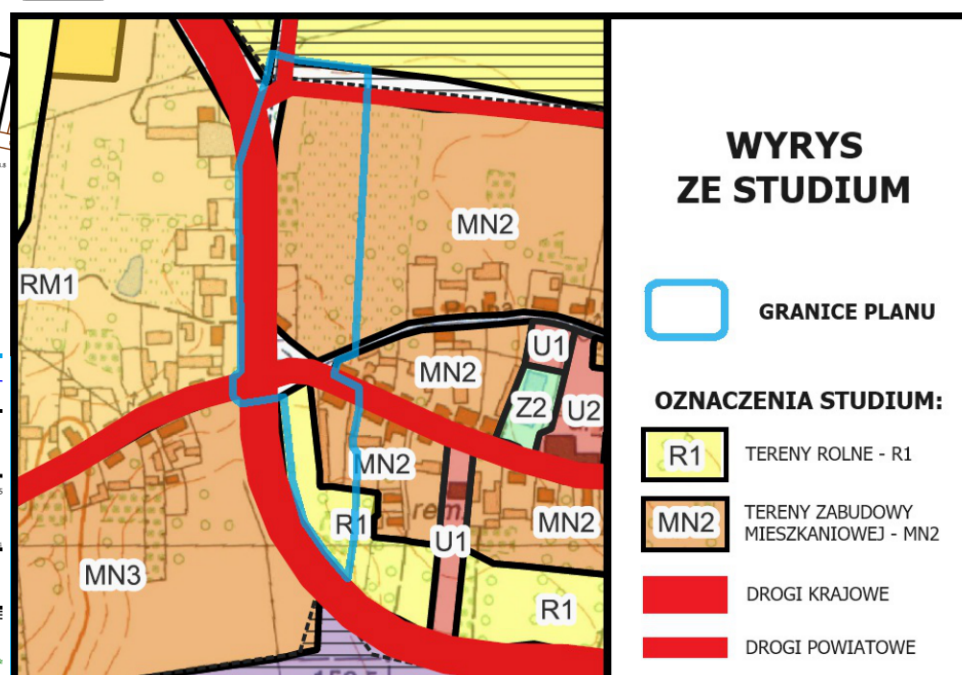
mapa zasadnicza skala 1:1000
ETRF2000PL - CS1000/18



LEGENDA:

- granice planu
- obowiązujące linie zabudowy
- maksymalne nieprzekraczalne linie zabudowy
- zespoły stanowisk archeologicznych
- strefa ochrony konserwatorskiej nawarstwień kulturowo-osadniczych wsi Lotyń
- budynek ujęty w ewidencji zabytków
- tereny, w liniach rozgraniczających, oznaczone symbolami:
 - 1KDR i 2KDR - drogi głównej ruchu przyspieszonego
 - 3KDR - drogi zbiorczej
 - 4KDR - drogi lokalnej, 5KDD - drogi dojazdowej
 - 1RZM, 2RZM i 3RZM - zabudowy zagrodowej
 - 4RZP - produkcji w gospodarstwach rolnych, hodowlanych, ogrodniczych
 - 1ZP - zieleni urządzonej

WYRYS ZE STUDYUM



- GRANICE PLANU
- OZNACZENIA STUDYUM:**
 - R1 TERENY ROLNE - R1
 - MN2 TERENY ZABUDOWY MIESZKANIOWEJ - MN2
 - DROGI KRAJOWE
 - DROGI POWIATOWE

załącznik nr 1
do uchwały nr .../.../...
Rady Miejskiej w Okonku
z dnia ... r.