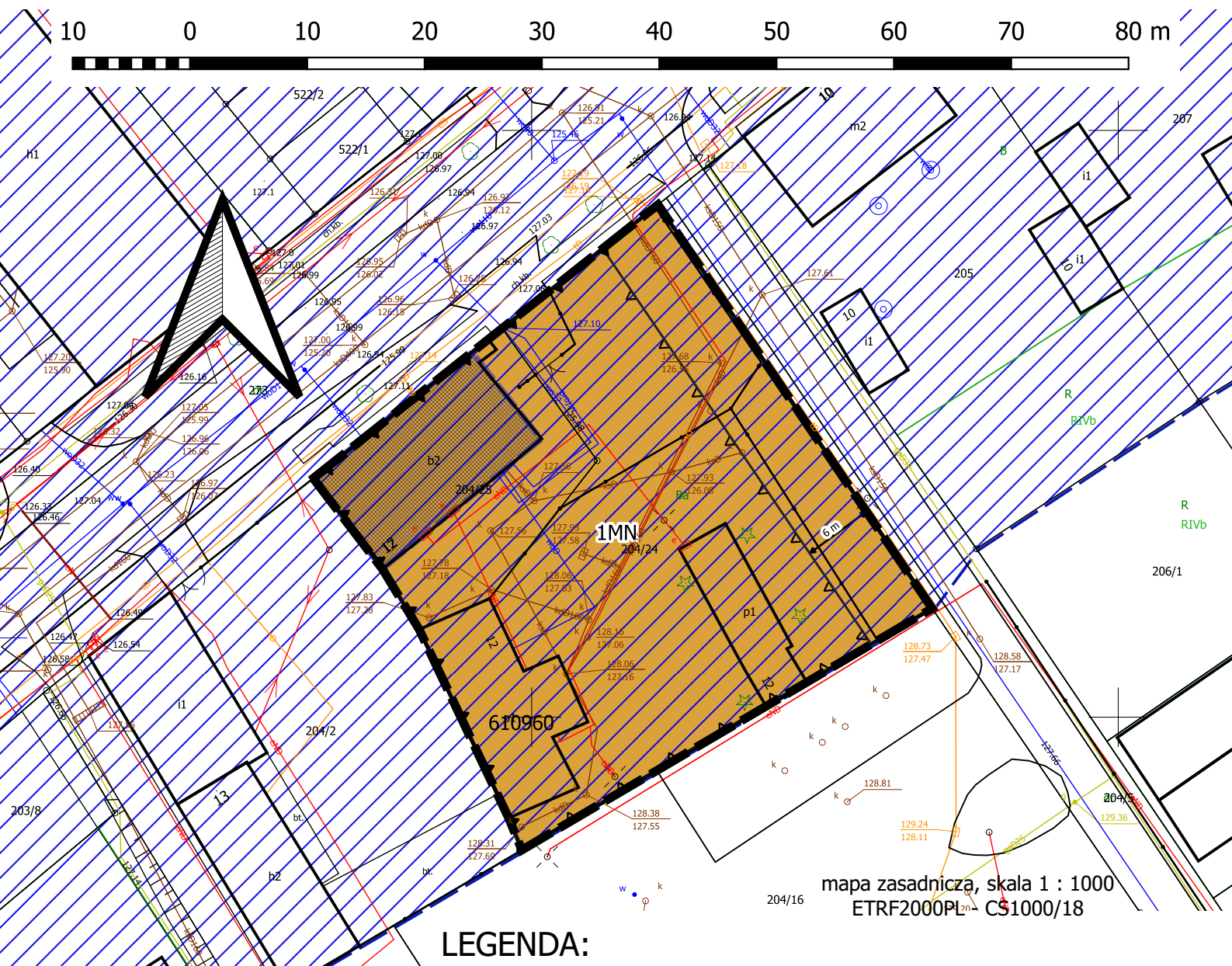








# MIEJSCOWY PLAN ZAGOSPODAROWANIA PRZESTRZENNEGO OKONEK - REJON UL. LIPOWEJ

RYSUNEK PLANU  
SKALA 1 : 1000





mapa zasadnicza, skala 1 : 1000  
ETRF2000PL CS1000/18

## LEGENDA:

-  GRANICE PLANU
  -  OBOWIĄZUJĄCE LINIE ZABUDOWY
  -  MAKSYMALNE NIEPRZEKRACZALNE LINIE ZABUDOWY
  -  BUDYNEK UJĘTY W EWIDENCJI ZABYTKÓW
  -  HISTORYCZNY UKŁAD URABNISTYCZNY MIASTA OKONEK WPISANY DO REJESTRU ZABYTKÓW (POZA GRANICAMI PLANU - TREŚĆ INFORMACYJNA)
- W LINIACH ROZGRANICZAJĄCYCH UKAZANO OZNACZONY SYMBOLEM:
-  TEREN 1MN - ZABUDOWY MIESZKANIOWEJ JEDNODRODZINNEJ



### WYRYS ZE STUDIUM

-  GRANICE PLANU
-  TEREN ZABUDOWY MIESZKANIOWEJ

załącznik nr 1  
do uchwały nr .../.../...  
Rady Miejskiej w Okonku  
z dnia ...