










MIEJSCOWY PLAN ZAGOSPODAROWANIA PRZESTRZNEGO LOTYŃ - REJON UL. SZCZECINECKIEJ - IV ETAP

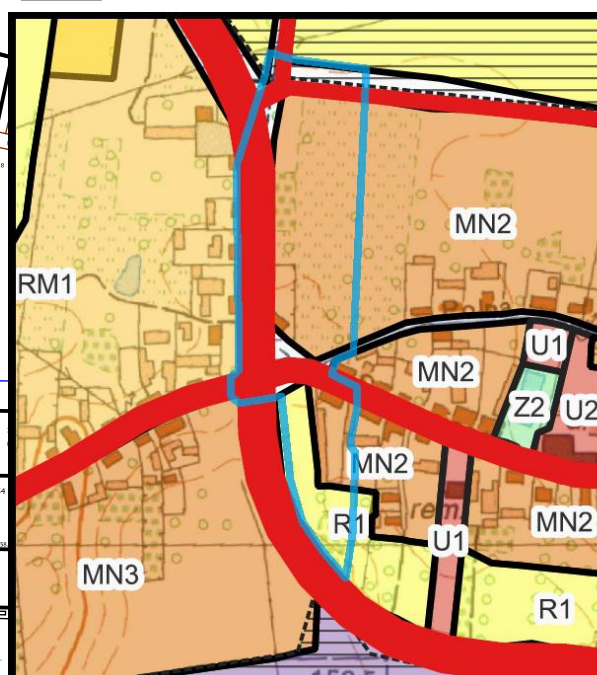
RYSUNEK PLANU
skala 1 : 1000

20 0 20 40 60 80 m

mapa zasadnicza, skala 1 : 1000
ETRF2000PL - CS1000/18

LEGENDA:

-  granice planu
-  obowiązujące linie zabudowy
-  maksymalne nieprzekraczalne linie zabudowy
-  zespoły stanowiska archeologicznych
-  budynek ujęty w ewidencji zabytków
- tereny w liniach rozgraniczających, oznaczone symbolami:
 -  1MN-U - zabudowy mieszkaniowej jednorodzinnej lub usług
 -  dróg publicznych, z czego:
 - 1KDR i 2 KDR - drogi głównej ruchu przyspieszonego
 - 3KDR - drogi zbiorczej
 - 4KDL - drogi lokalnej
 - 5KDD - drogi dojazdowej
 -  rolnicze, z czego:
 - 1RZM i 2RZM - zabudowy zagrodowej
 - 3RZP - produkcji w gospodarstwach rolnych, hodowlanych, ogrodniczych
 -  1ZP - zieleni urządzonej



WYRYS ZE STUDIUM

-  GRANICE PLANU
- OZNACZENIA STUDIUM:**
 -  R1 TERENY ROLNE - R1
 -  MN2 TERENY ZABUDOWY MIESZKANIOWEJ - MN2
 -  DROGI KRAJOWE
 -  DROGI POWIATOWE

załącznik nr 1
do uchwały nr .../.../...
Rady Miejskiej w Okonku
z dnia ... r.