

**UCHWAŁA NR LXXXI/504/2024
RADY MIEJSKIEJ W OKONKU**

z dnia 26 marca 2024 r.

**w sprawie wyznaczenia obszaru zdegradowanego oraz obszaru rewitalizacji
w Gminie Okonek.**

Na podstawie art. 18 ust. 2 pkt 15 ustawy z dnia 8 marca 1990 r. o samorządzie gminnym (Dz. U. z 2023 r. poz. 40 ze zm.) w związku z art. 8 ust. 1, art. 11 ust. 4 i art. 13 ustawy z dnia 9 października 2015 r. o rewitalizacji (Dz.U. z 2021 r. poz. 485 ze zm.) Rada Miejska w Okonku uchwała, co następuje:

§ 1. Wyznacza się obszar zdegradowany i obszar rewitalizacji na terenie Gminy Okonek, w granicach określonych w załączniku graficznym do niniejszej uchwały.

§ 2. Wykonanie uchwały powierza się Burmistrzowi Okonka.

§ 3. Uchwała wchodzi w życie po upływie 14 dni od dnia ogłoszenia w Dzienniku Urzędowym Województwa Wielkopolskiego.

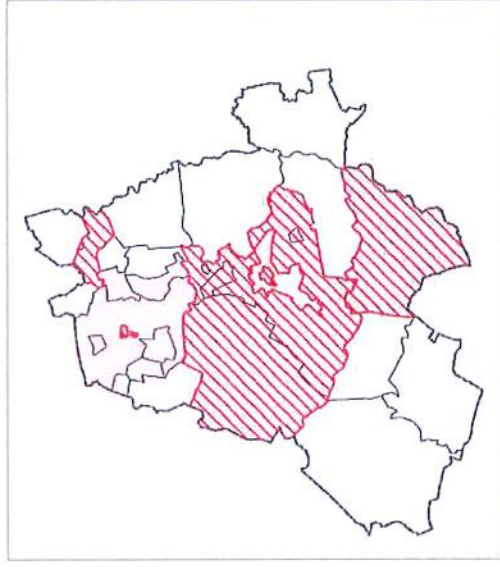
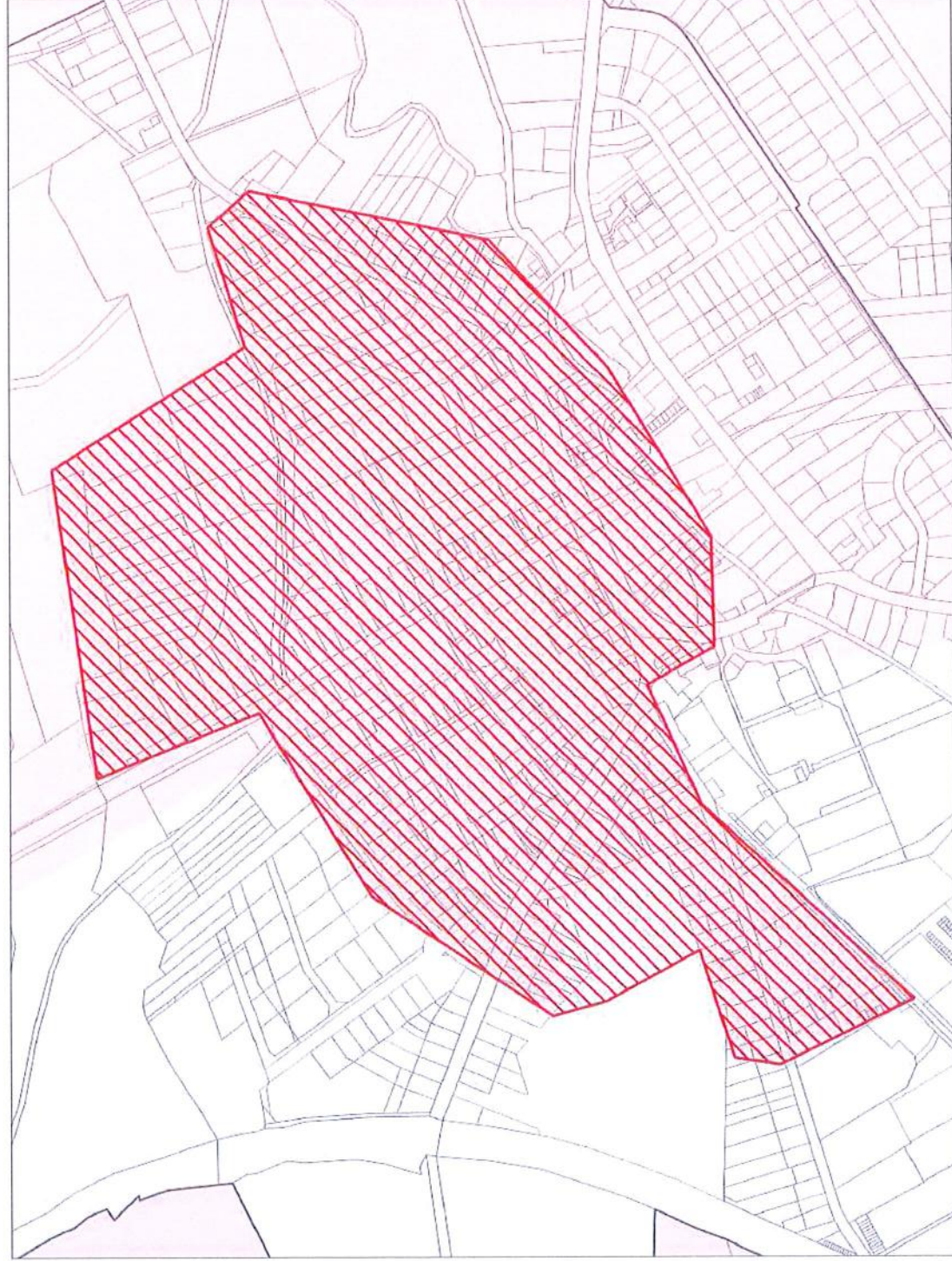






PRZEWODNICZĄCY
RADY MIEJSKIEJ
Sebastian Korzeniowski

Obszar zdegradowany i obszar rewitalizacji w Gminie Okonek
Obszar 1 - Okonek



Załącznik graficzny



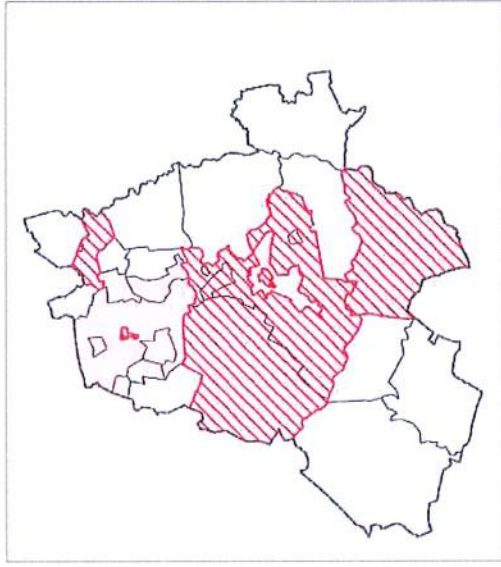
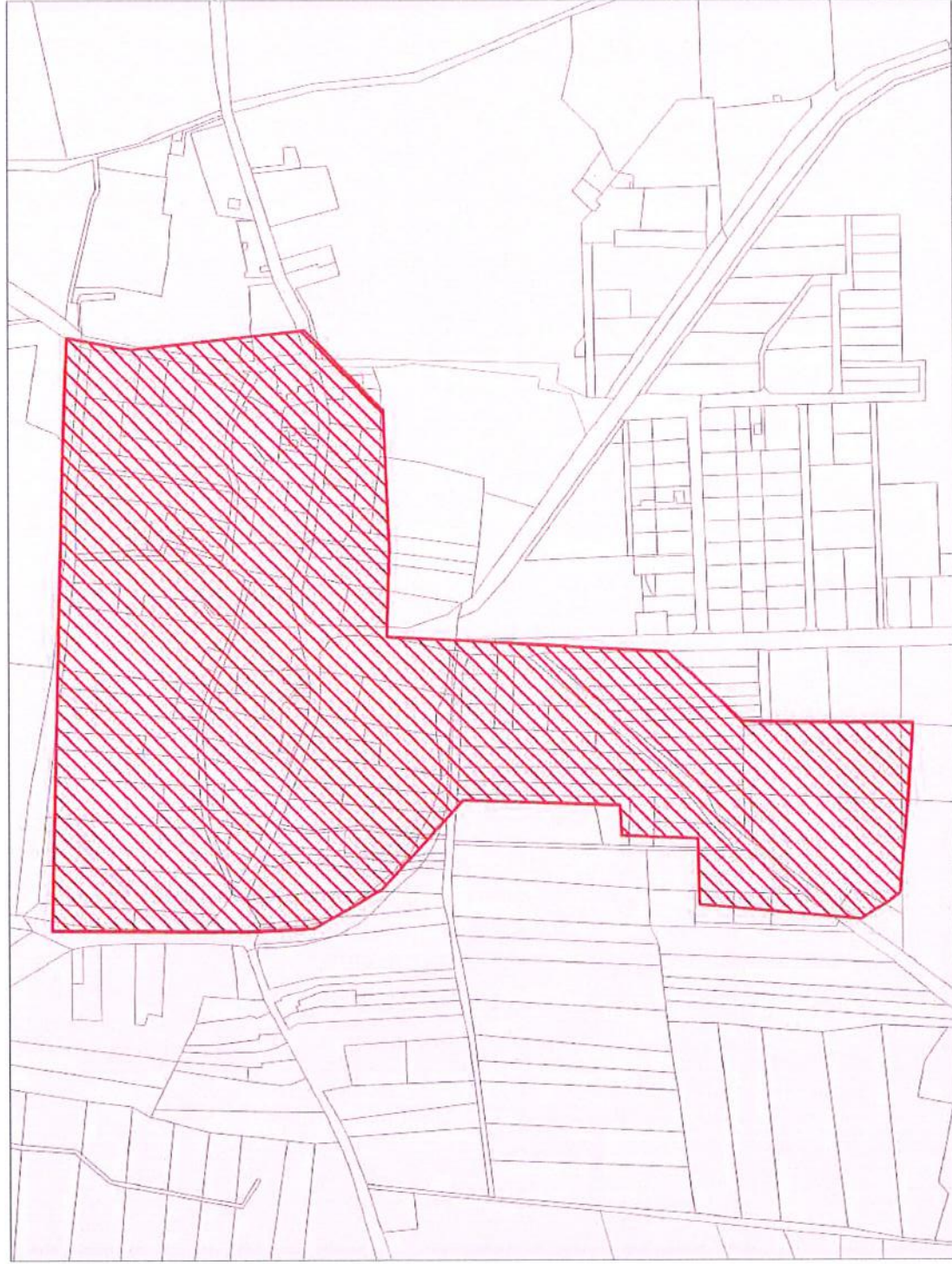

-  ewidencja gruntów
-  obszar zdegradowany
-  jednostki urbanistyczne
-  obszar rewitalizacji





0 0,1 0,2 km

PRZEWODNICZĄCY
RADY MIEJSKIEJ
Sebastian Szuchliński

Obszar zdegradowany i obszar rewitalizacji w Gminie Okonek
Obszar 2 - Lotyń

Załącznik graficzny



-  ewidencja gruntów
-  obszar zdegradowany
-  jednostki urbanistyczne
-  obszar rewitalizacji

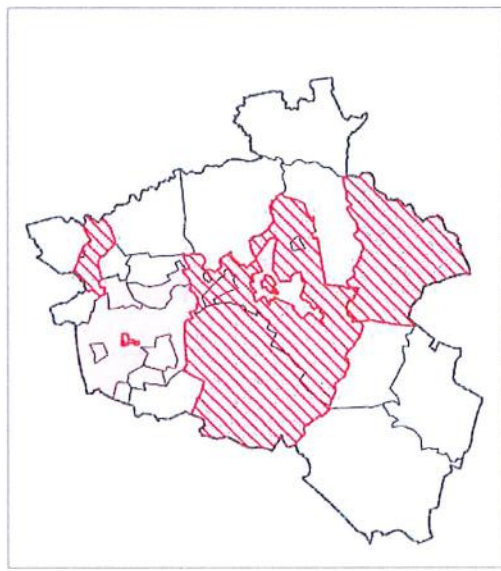
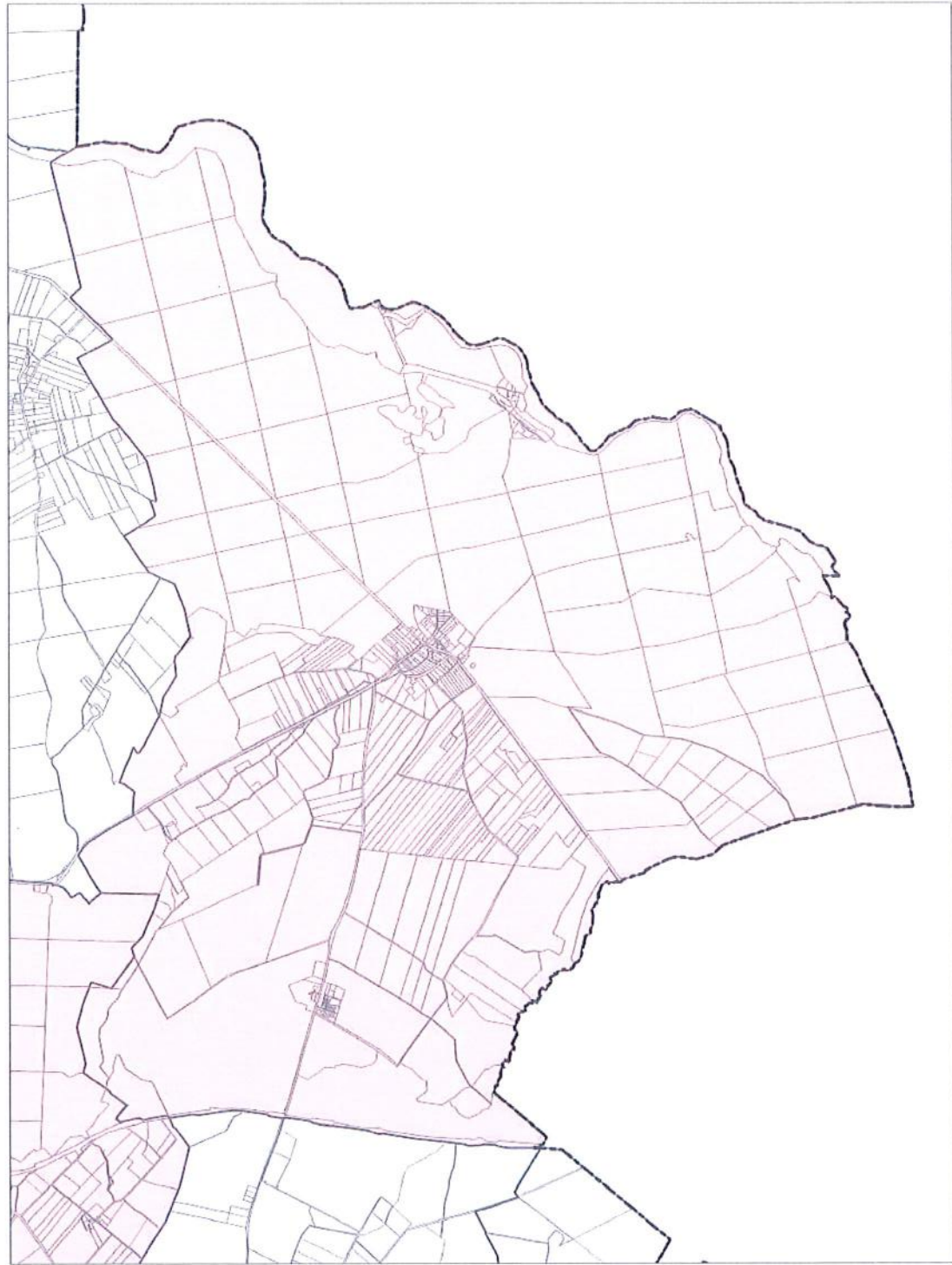
0 0,1 0,2 km





PRZEWODNICZĄCY
RADY MIEJSKIEJ
Sebastian Czarnomorski


Obszar zdegradowany i obszar rewitalizacji w Gminie Okonek
Obszar 3 - Podgaje



Załącznik graficzny

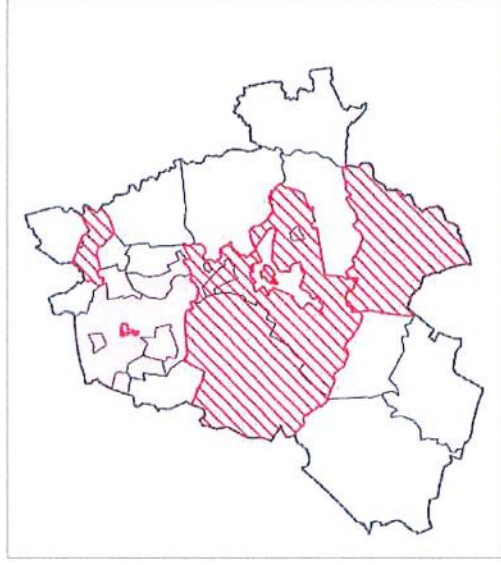
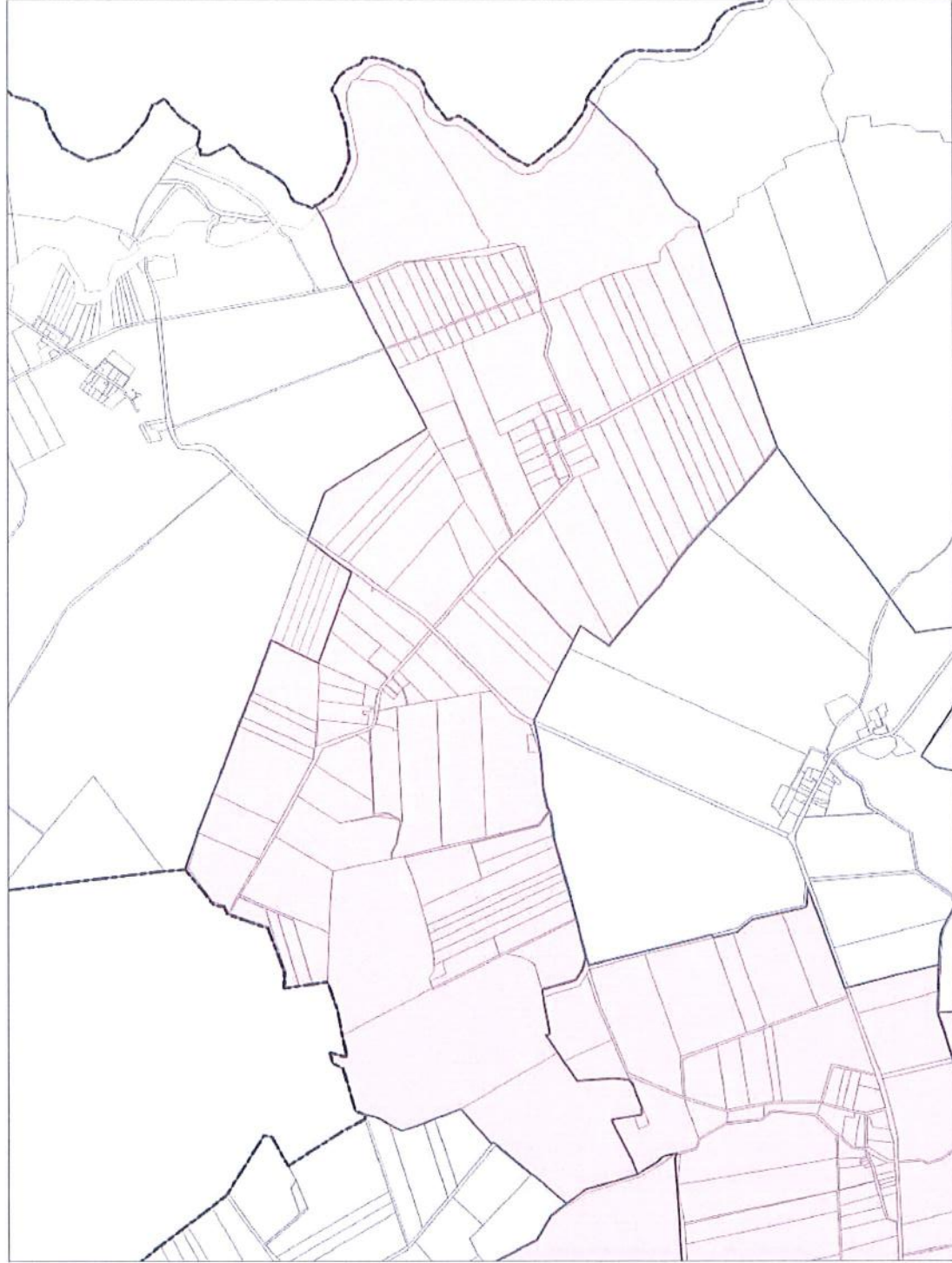






-  ewidencja gruntów
-  obszar zdegradowany
-  jednostki urbanistyczne
-  obszar rewitalizacji



Obszar zdegradowany i obszar rewitalizacji w Gminie Okonek
Obszar 4 - Lubniczka

Załącznik graficzny



-  ewidencja gruntów
-  obszar zdegradowany
-  jednostki urbanistyczne
-  obszar rewitalizacji

PRZEWODNIK ZŁOTY
RACJA MIEJSKA
Sebastian Korzeniowski

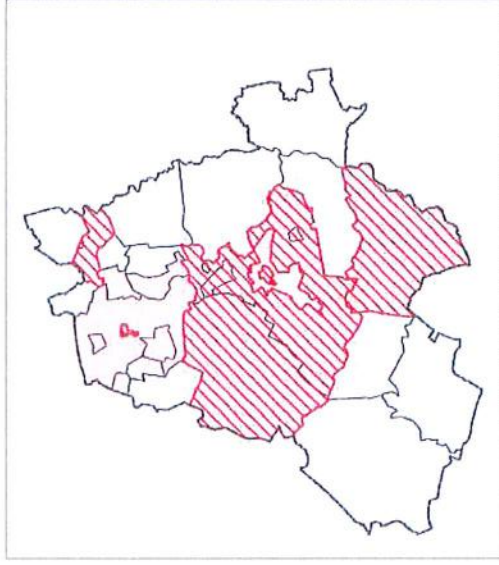
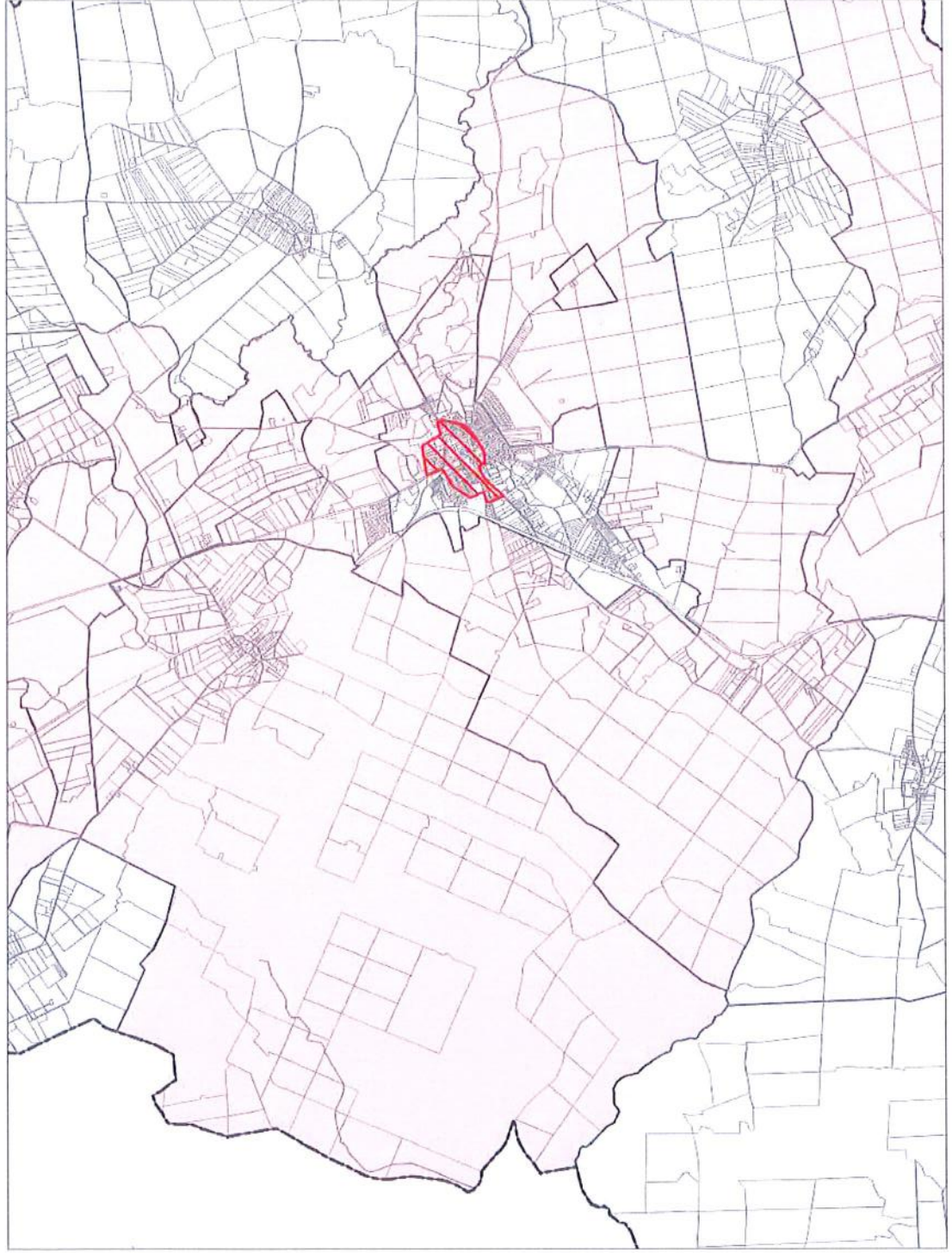
0





1

2 km

Obszar zdegradowany i obszar rewitalizacji w Gminie Okonek
Obszar 5 - Brokęcino

Załącznik graficzny



-  ewidencja gruntów
-  obszar zdegradowany
-  jednostki urbanistyczne
-  obszar rewitalizacji



PRZEWODNICZĄC
Rajdy Miejski
Sebastian Korzeniowski

UZASADNIENIE
DO UCHWAŁY NR LXXXI/504/2024
RADY MIEJSKIEJ W OKONKU

z dnia 26 marca 2024 r.

**w sprawie wyznaczenia obszaru zdegradowanego oraz obszaru rewitalizacji
w Gminie Okonek.**

Zasady oraz tryb przygotowywania, prowadzenia i oceny rewitalizacji określone zostały w ustawie z dnia 9 października 2015 r. o rewitalizacji (tj. Dz.U. z 2021 r. poz. 485 ze zm.). Zgodnie z art. 3 ust. 1 ww. ustawy przygotowanie, koordynowanie i tworzenie warunków do prowadzenia rewitalizacji, a także jej realizacja w zakresie właściwości stanowią zadania własne gminy.

Rewitalizacja stanowi kompleksowy proces zintegrowanych działań na rzecz lokalnej społeczności, przestrzeni i gospodarki. Celem tego skoncentrowanego terytorialnie procesu jest wyprowadzenie ze stanu kryzysowego obszarów zdegradowanych oraz poprawę jakości życia mieszkańców. Partycypacja społeczna zapewnia aktywny udział interesariuszy rewitalizacji w procesie przygotowania, prowadzenia i oceny rewitalizacji.

Zgodnie z art. 8 ust. 1 ww. ustawy, rada gminy wyznacza w drodze uchwały obszar zdegradowany i obszar rewitalizacji. Granice tych obszarów zostały wyznaczone zgodnie z art. 11 ust. 1 ww. ustawy na podstawie diagnozy służącej wyznaczeniu obszaru zdegradowanego i obszaru rewitalizacji Gminy Okonek, o której mowa art. 4 ust. 1 pkt. 1 ww. ustawy.

Wyznaczenie obszaru zdegradowanego i obszaru rewitalizacji umożliwi przystąpienie do opracowania Gminnego Programu Rewitalizacji dla Gminy Okonek.

Projekt uchwały poddany został konsultacjom społecznym, o których mowa w art. 6 ww. ustawy, w terminie od 10 stycznia do 12 lutego 2024 r. Przeprowadzone konsultacje potwierdziły zasadność podjęcia działań związanych z rewitalizacją, której celem jest poprawa jakości życia mieszkańców wyznaczonych podobszarów. Treść oraz zakres konsultowanego projektu uchwały w sprawie wyznaczenia obszaru zdegradowanego i obszaru rewitalizacji Gminy Okonek wraz z projektem diagnozy służącej wyznaczeniu obszaru zdegradowanego i obszaru rewitalizacji Gminy Okonek spełnia wymogi i oczekiwania wszystkich grup interesariuszy.

BURMISTRZ OKONKA

Andrzej Jasilek



Wyniki głosowania:

Uchwała Nr LXXXI/504/2024 Rady Miejskiej w Okonku z dnia 26 marca 2024 r.
w sprawie wyznaczenia obszaru zdegradowanego oraz obszaru rewitalizacji w Gminie Okonek.

L.p.	Nazwisko i imię radnego	Głosy za	Głosy przeciw	Głosy wstrzymujące
1.	Grzegorzcyk Maria	X		
2.	Karaś Agnieszka	X		
3.	Pancerna-Kempska Anna	X		
4.	Miałzygrosz Tomasz	X		
5.	Peczyńska Halina	X		
6.	Koczela Jan	X		
7.	Przybylski Ryszard	X		
8.	Choroszewski Włodzimierz	X		
9.	Berczyński Henryk	X		
10.	Stępnia Jolanta	X		
11.	Miszta Maria	X		
12.	Świdorski Paweł	X		
13.	Bobrzyński Sławomir	X		
14.	Głowacki Bartłomiej	—	—	—
15.	Korzeniowski Sebastian	X		

Głosy za - 14.....

Głosy przeciw - 0.....

Głosy wstrzymujące - 0.....

Uchwała została podjętajednogłośnie.....

PRZEWODNICZĄCY
RADY MIEJSKIEJ
Sebastian Korzeniowski