


MIEJSCOWY PLAN ZAGOSPODAROWANIA PRZESTRZENNEGO TERENÓW PRODUKCYJNYCH W BORUCINIE

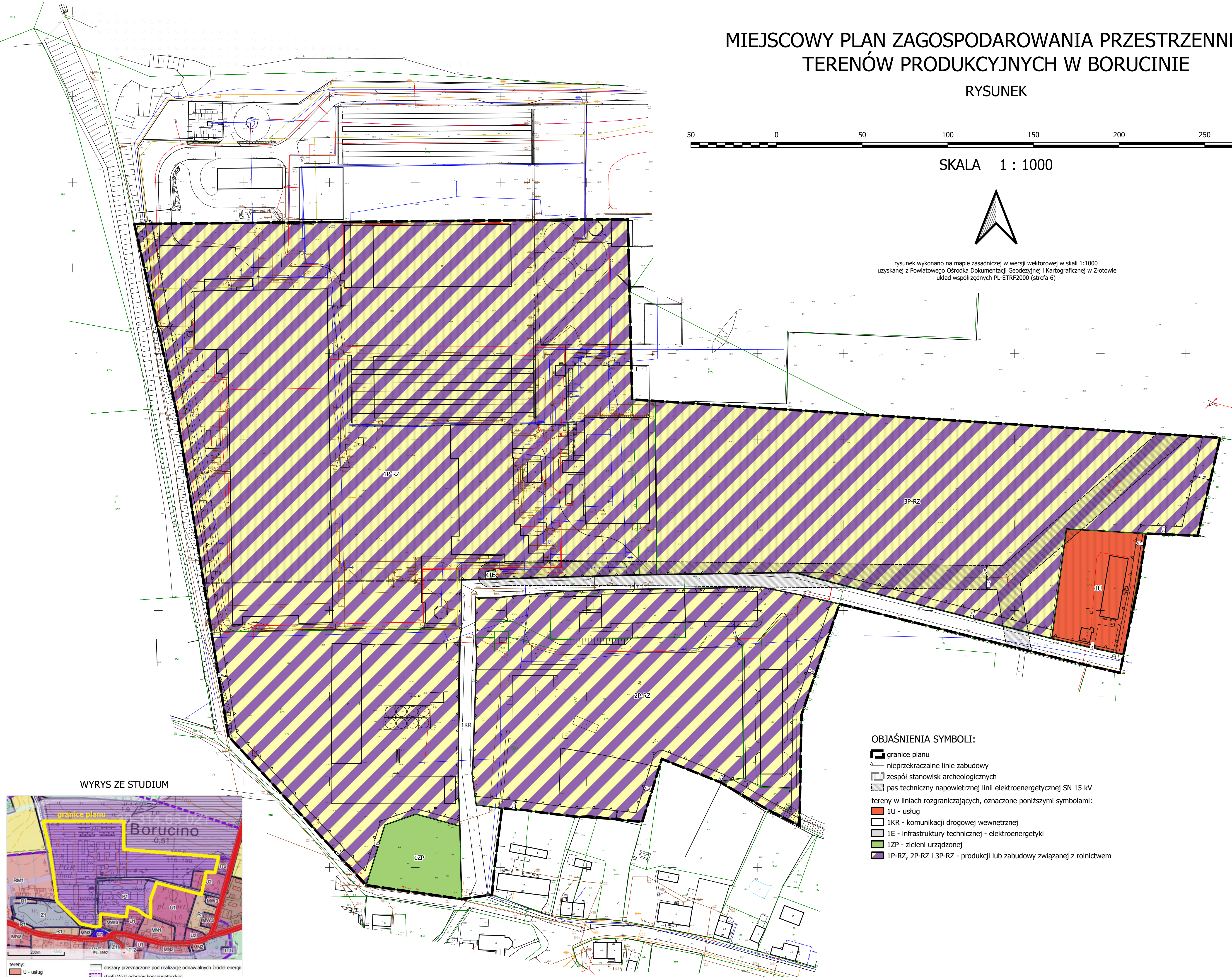
RYSUNEK



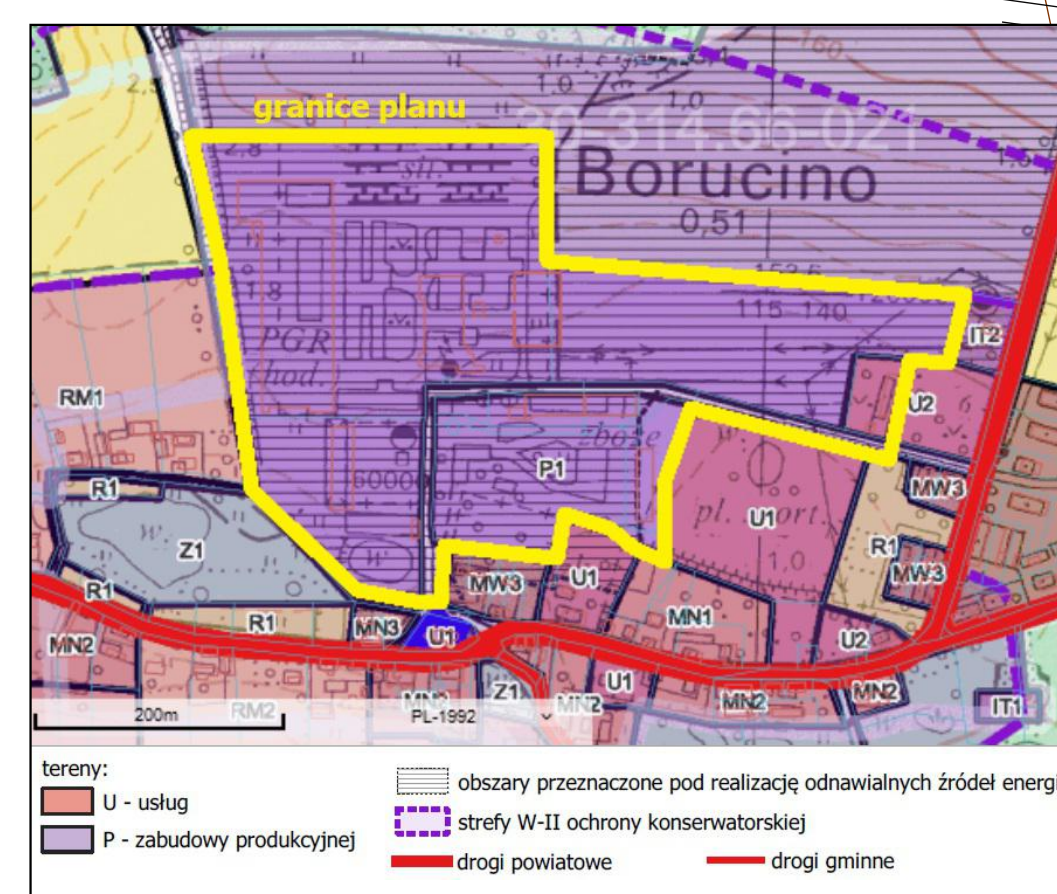
SKALA 1 : 1000



rysunek wykonano na mapie zasadniczej w wersji wektorowej w skali 1:1000
uzyskanej z Powiatowego Ośrodka Dokumentacji Geodezyjnej i Kartograficznej w Złotowie
układ współrzędnych PL-ETRF2000 (strefa 6)



WYRYS ZE STUDIUM



OBJAŚNIENIA SYMBOLI:

- granicz planu
- nieprzekraczalne linie zabudowy
- zespół stanowisk archeologicznych
- pas techniczny napowietrznej linii elektroenergetycznej SN 15 kV
- tereny w liniach rozgraniczających, oznaczone poniższymi symbolami:
 - 1U - usług
 - 1KR - komunikacji drogowej wewnętrznej
 - 1IE - infrastruktury technicznej - elektroenergetyki
 - 1ZP - zieleni urządzonej
 - 1P-RZ, 2P-RZ i 3P-RZ - produkcji lub zabudowy związanej z rolnictwem