

BURMISTRZ OKONKA

ul. Niepodległości 53

64-965 OKONEK

ZARZĄDZENIE NR 8/2024

BURMISTRZA OKONKA

z dnia 10 stycznia 2024 r.

w sprawie przeprowadzenia konsultacji społecznych projektu uchwały w sprawie wyznaczenia obszaru zdegradowanego i obszaru rewitalizacji Gminy Okonek

Na podstawie art. 5a ust.1 i art. 30 ust. 2 pkt 1 ustawy z dnia 8 marca 1990 r. o samorządzie gminnym (tj. Dz.U. z 2023 r., poz. 40 ze zm.) oraz art. 6 i art 11 ust. 3 ustawy z dnia 9 października 2015 r. o rewitalizacji (tj. Dz.U. z 2021 r., poz. 485 ze zm.), Burmistrz Okonka zarządza, co następuje:

§1. Przeprowadzić konsultacje społeczne projektu uchwały w sprawie wyznaczenia obszaru zdegradowanego i obszaru rewitalizacji Gminy Okonek, stanowiącej załącznik nr 1 do zarządzenia.

§2. Termin rozpoczęcia konsultacji ustala się na dzień 10 stycznia 2024 r., a termin ich zakończenia na 12 lutego 2024 r.

§3. Konsultacje obejmują obszar Gminy Okonek.

§4. Konsultacje zostaną przeprowadzone z wykorzystaniem formularza, stanowiącego załącznik nr 2 do zarządzenia, poprzez:

1. zbieranie uwag w postaci papierowej, tj. wypełnienie formularza i przesłanie na adres: Urząd Miejski, ul. Niepodległości 53, 64-965 Okonek lub złożonej osobiście w Urzędzie Miejskim w Okonku;
2. zbieranie uwag w formie elektronicznej, tj. przesłanie wypełnionego formularza na adres e-mail: ratusz@okonek.pl.
3. Formularz dostępny będzie:
 - 1) jako załącznik do niniejszego zarządzenia;
 - 2) na stronie internetowej Gminy Okonek, tj. www.okonek.pl;
 - 3) w Biuletynie Informacji Publicznej, tj. <https://okonek.biuletyn.net/>
 - 4) w formie papierowej w Urzędzie Miejskim w Okonku, ul. Niepodległości 53, 64-965 Okonek.

§4. Pozostałymi formami konsultacji społecznych są:

1. Ankieta on-line dostępna pod adresem: <https://forms.gle/iuHp91LirpfSfa1y5>
2. Spotkanie konsultacyjne z użyciem środków porozumiewania się na odległość, które odbędzie się w dniu 24.01.2024 r. po uprzedniej rejestracji pod adresem: <https://forms.gle/9dzsDa8WVHb3dk6E9>.

§5. Wyniki konsultacji zostaną opublikowane za pośrednictwem strony internetowej gminy i Biuletynu Informacji Publicznej.

§6. Projekt uchwały, o której mowa w §1, zostanie umieszczony na stronie internetowej gminy, w Biuletynie Informacji Publicznej, na tablicach ogłoszeń w poszczególnych sołectwach, opublikowany w prasie oraz wyłożony w siedzibie Urzędu Miejskiego, ul. Niepodległości 53, 64-965 Okonek, pok. 26.

§7. Wykonanie zarządzenia powierza się Kierownikowi Wydziału Infrastruktury Technicznej Rolnictwa i Środowiska.

§8. Zarządzenie wchodzi w życie z dniem podpisania.

Z up. Burmistrza Okonka

Jakub Zabrocki
ZASTĘPCA BURMISTRZA

BUKMINSTER OKONKA

ul. Niepodległości 53

64-802 OKONEK

Załącznik nr 1
do Zarządzenia nr 8/2024
Burmistrza Okonka z dnia 10 stycznia 2024 r.

Projekt

**UCHWAŁA NR ...
RADY MIEJSKIEJ W OKONKU**

z dnia ...

**w sprawie wyznaczenia obszaru zdegradowanego oraz obszaru rewitalizacji w Gminie
Okonek**

Na podstawie art. 18 ust. 2 pkt 15 ustawy z dnia 8 marca 1990 r. o samorządzie gminnym (Dz.U. z 2023 r., poz. 40 ze zm.), w związku z art. 8 ust. 1, art. 11 ust. 4 i art. 13 ustawy z dnia 9 października 2015 r. o rewitalizacji (Dz.U. z 2021 r. poz. 485 ze zm.) Rada Miejska w Okonku uchwała, co następuje:

- § 1. Wyznacza się obszar zdegradowany i obszar rewitalizacji na terenie Gminy Okonek, w granicach określonych w załączniku graficznym do niniejszej uchwały.
- § 2. Wykonanie uchwały powierza się Burmistrzowi Okonka.
- § 3. Uchwała wchodzi w życie po upływie 14 dni od dnia ogłoszenia w Dzienniku Urzędowym Województwa Wielkopolskiego.



Uzasadnienie

Zasady oraz tryb przygotowywania, prowadzenia i oceny rewitalizacji określone zostały w ustawie z dnia 9 października 2015 r. o rewitalizacji (tj. Dz.U. z 2021 r. poz. 485 ze zm.). Zgodnie z art. 3 ust. 1 ww. ustawy przygotowanie, koordynowanie i tworzenie warunków do prowadzenia rewitalizacji, a także jej realizacja w zakresie właściwości stanowią zadania własne gminy.

Rewitalizacja stanowi kompleksowy proces zintegrowanych działań na rzecz lokalnej społeczności, przestrzeni i gospodarki. Celem tego skoncentrowanego terytorialnie procesu jest wyprowadzenie ze stanu kryzysowego obszarów zdegradowanych oraz poprawę jakości życia mieszkańców. Partycypacja społeczna zapewnia aktywny udział interesariuszy rewitalizacji w procesie przygotowania, prowadzenia i oceny rewitalizacji.

Zgodnie z art. 8 ust. 1 ww. ustawy, rada gminy wyznacza w drodze uchwały obszar zdegradowany i obszar rewitalizacji. Granice tych obszarów zostały wyznaczone zgodnie z art. 11 ust. 1 ww. ustawy na podstawie diagnozy służącej wyznaczeniu obszaru zdegradowanego i obszaru rewitalizacji Gminy Okonek, o której mowa art. 4 ust. 1 pkt. 1 ww. ustawy.

Wyznaczenie obszaru zdegradowanego i obszaru rewitalizacji umożliwi przystąpienie do opracowania Gminnego Programu Rewitalizacji dla Gminy Okonek.

Projekt uchwały poddany został konsultacjom społecznym, o których mowa w art. 6 ww. ustawy, w terminie od 10 stycznia 2024 r. do 12 lutego 2024 r.

Z up. Burmistrza Okonka

Jakub Zabrocki
ZASTĘPCA BURMISTRZA



Załącznik nr 2
do Zarządzenia nr 8/2024
Burmistrza Okonka z dnia 10 stycznia 2024 r.

FORMULARZ ZGŁASZANIA UWAG
do Diagnozy służącej wyznaczeniu obszaru zdegradowanego i obszaru rewitalizacji Gminy
Okonek, opracowanej na podstawie ustawy z dnia 9 października 2015 r. w sprawie rewitalizacji
(Dz.U. 2021 r. poz. 485 ze zm.)

Lp.	Część dokumentu, do którego odnosi się uwaga (rozdział, strona)	Obecne brzmienie	Propozycja zmiany	Uzasadnienie
1				
2				
3				
4				
5				

Zgłaszający

Imię i nazwisko	
Nazwa Instytucji (jeśli dotyczy)	
E-mail, nr telefonu	

Klauzula o ochronie danych osobowych

Informacja o prywatności

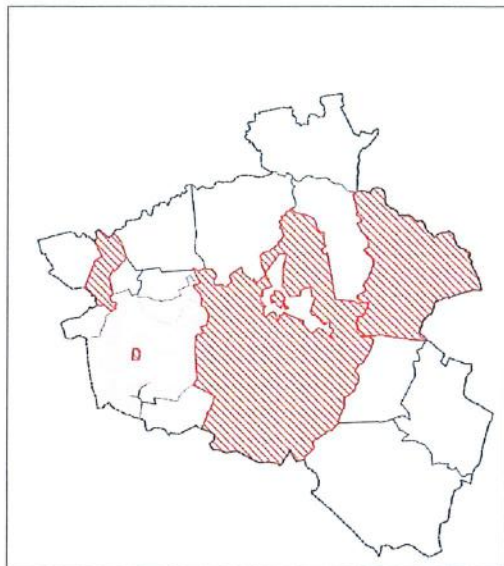
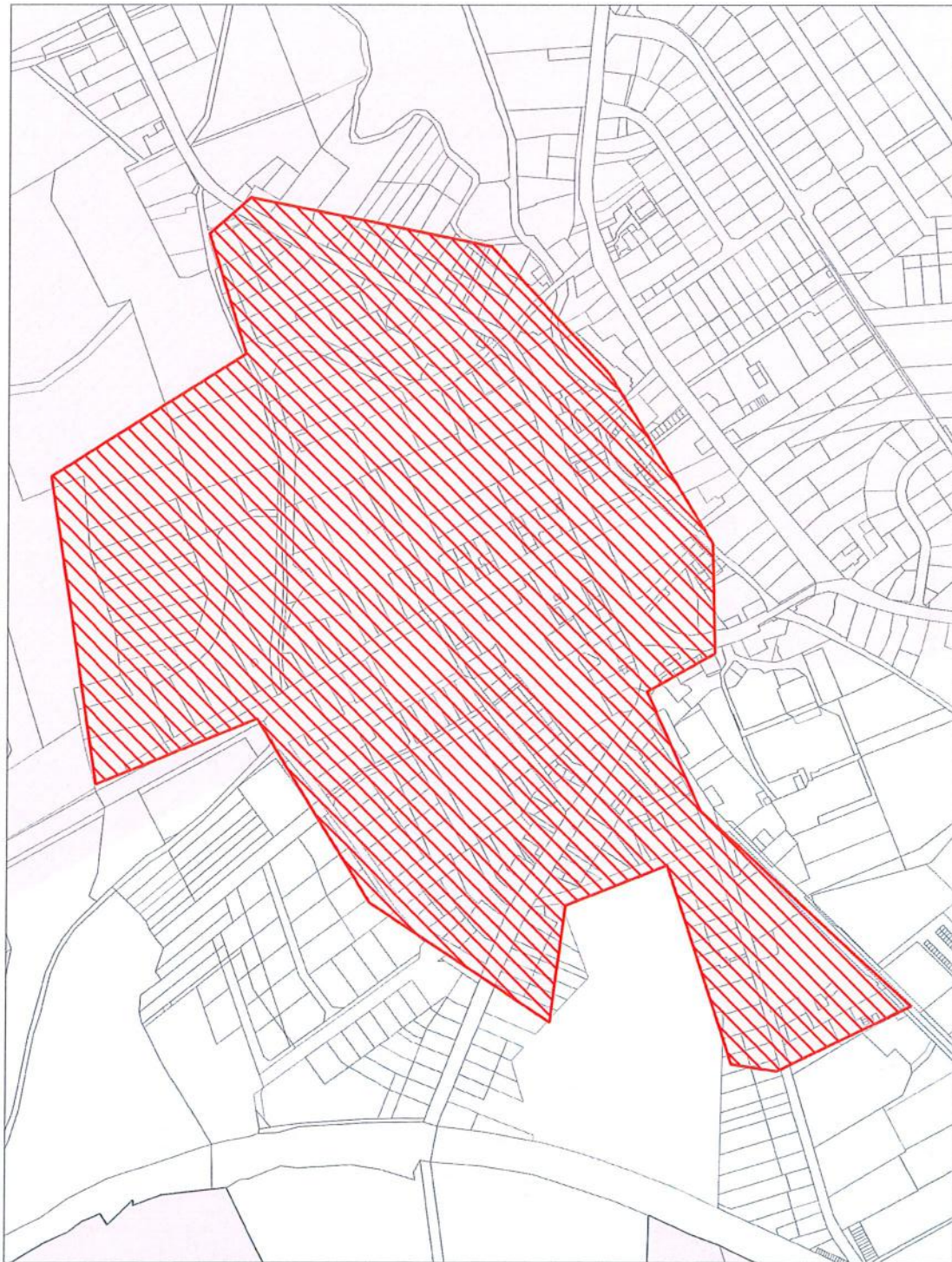
Zgodnie z art. 13 ust. 1 i 2 rozporządzenia Parlamentu Europejskiego i Rady (UE) 2016/679 z dnia 27 kwietnia 2016 r. w sprawie ochrony osób fizycznych w związku z przetwarzaniem danych osobowych i w sprawie swobodnego przepływu takich danych oraz uchylenia dyrektywy 95/46/WE (ogólne rozporządzenie o ochronie danych, dalej RODO) informujemy, że:





1. Administratorem Pani/Pana danych osobowych jest Gmina Okonek, reprezentowana przez Burmistrza Okonka z siedzibą w Okonku przy ul. Niepodległości 53, 64-965 Okonek, tel. 67 266 90 03, mail: ratusz@okonek.pl.
2. W sprawach związanych z danymi osobowymi można kontaktować się z inspektorem ochrony danych w Urzędzie Miejskim w Okonku pod adresem: kadry@okonek.pl.
3. Pani/Pana dane osobowe przetwarzane będą w celu wypełnienia obowiązku prawnego ciążącego na Administratorze, na podstawie art. 6 ust. 1 lit. c RODO, bądź wykonania zadania realizowanego w interesie publicznym lub w ramach sprawowania władzy publicznej powierzonej Administratorowi, na podstawie art. 6 ust. 1 lit. e RODO.
4. W związku z przetwarzaniem danych w celu wskazanym powyżej, Pani/Pana dane osobowe mogą być udostępniane innym odbiorcom lub kategoriom odbiorców danych osobowych, którymi mogą być:
 - o podmioty upoważnione do odbioru Pani/Pana danych osobowych na podstawie odpowiednich przepisów prawa;
 - o podmioty, które przetwarzają Pani/Pana dane osobowe w imieniu Administratora na podstawie zawartej umowy powierzenia przetwarzania danych osobowych (tzw. podmioty przetwarzające).
5. Pani/Pana dane osobowe nie będą przekazywane do państw trzecich.
6. Pani/Pana dane osobowe będą przetwarzane przez okres niezbędny do realizacji opracowania Programu Rewitalizacji zgodnie z ustawą o rewitalizacji z dnia 9 października 2015 r. (Dz. U. z 2021, poz. 485 ze zm.).
7. W związku z przetwarzaniem przez Administratora danych osobowych przysługuje Pani/Panu prawo: dostępu do treści danych, do sprostowania danych, do usunięcia danych, do ograniczenia przetwarzania danych, do przenoszenia danych, do wniesienia sprzeciwu wobec przetwarzania danych. (Uwaga: realizacja powyższych praw musi być zgodna z przepisami prawa, na podstawie których odbywa się przetwarzanie danych oraz RODO, a także m. in. z zasadami wynikającymi z kodeksu postępowania administracyjnego czy archiwizacji).
8. Ma Pani/Pan prawo wniesienia skargi do organu nadzorczego, tj. Prezesa Urzędu Ochrony Danych Osobowych.
9. Podanie przez Panią/Pana danych osobowych jest:
 - o warunkiem prowadzenia sprawy w Urzędzie Miejskim w Okonku i wynika z przepisów prawa;
 - o dobrowolne, jednak niezbędne do załatwienia sprawy w Urzędzie Miejskim w Okonku.
10. Pani/Pana dane nie będą poddawane zautomatyzowanemu podejmowaniu decyzji, w tym również profilowaniu.

Obszar zdegradowany i obszar rewitalizacji w Gminie Okonek
Obszar 1 - Okonek



Załącznik graficzny



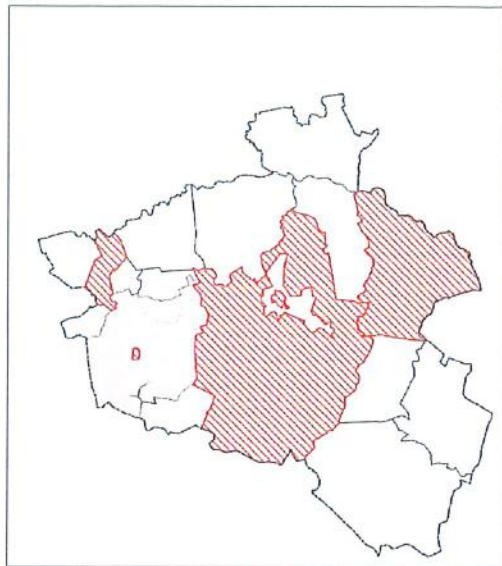
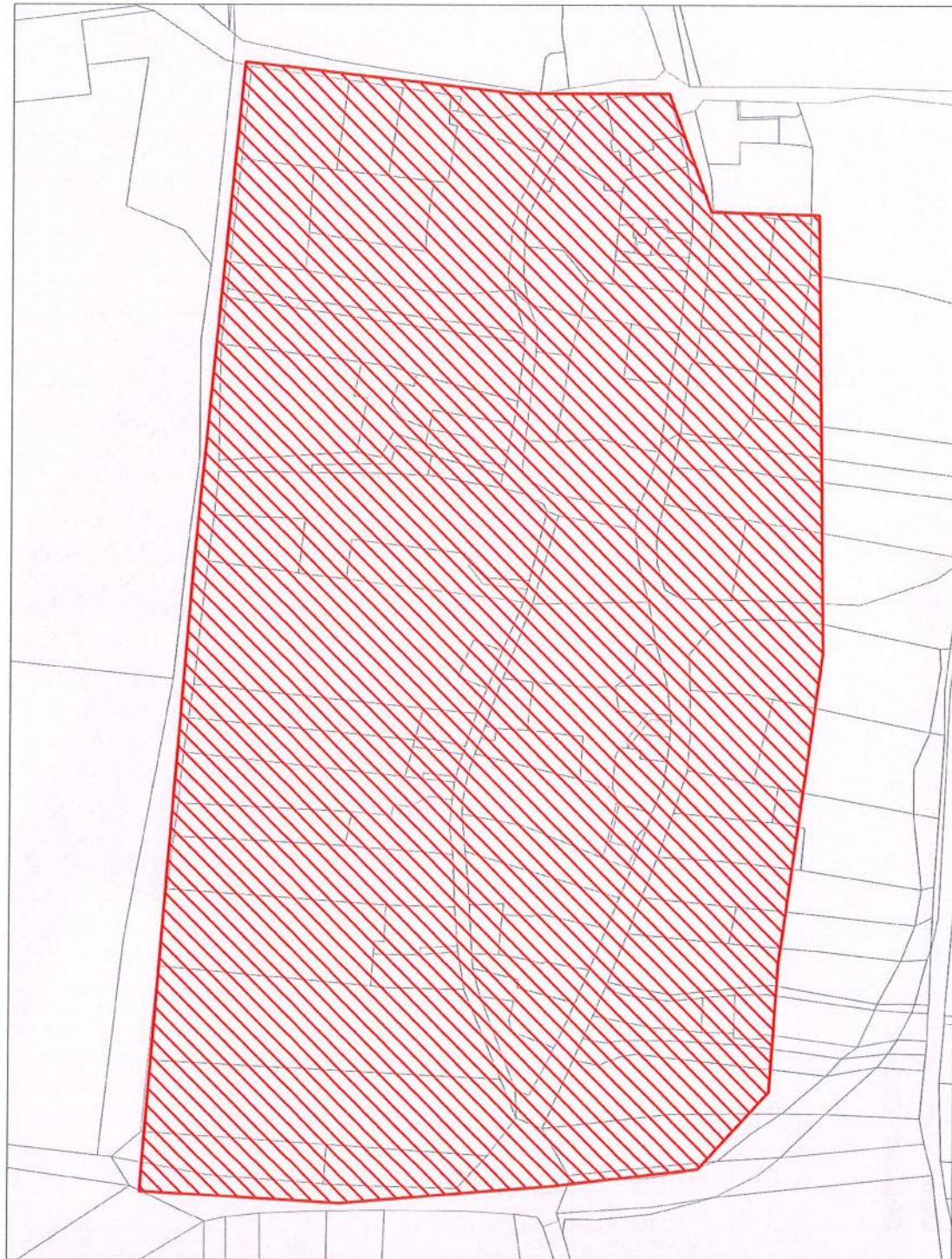
-  ewidencja gruntów
-  obszar zdegradowany
-  jednostki urbanistyczne
-  obszar rewitalizacji





0 0,1 0,2 km

Obszar zdegradowany i obszar rewitalizacji w Gminie Okonek
Obszar 2 - Lotyń



Załącznik graficzny

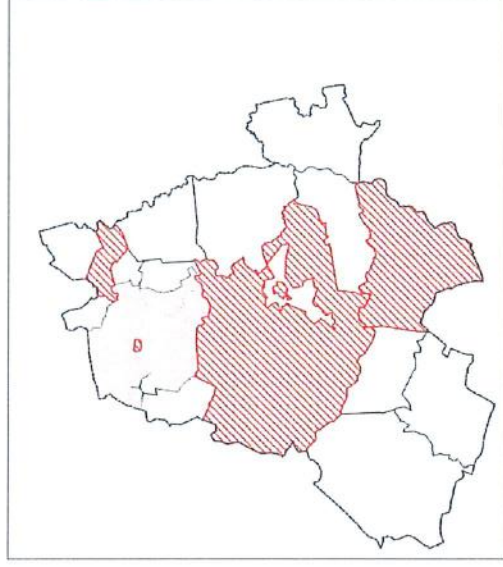
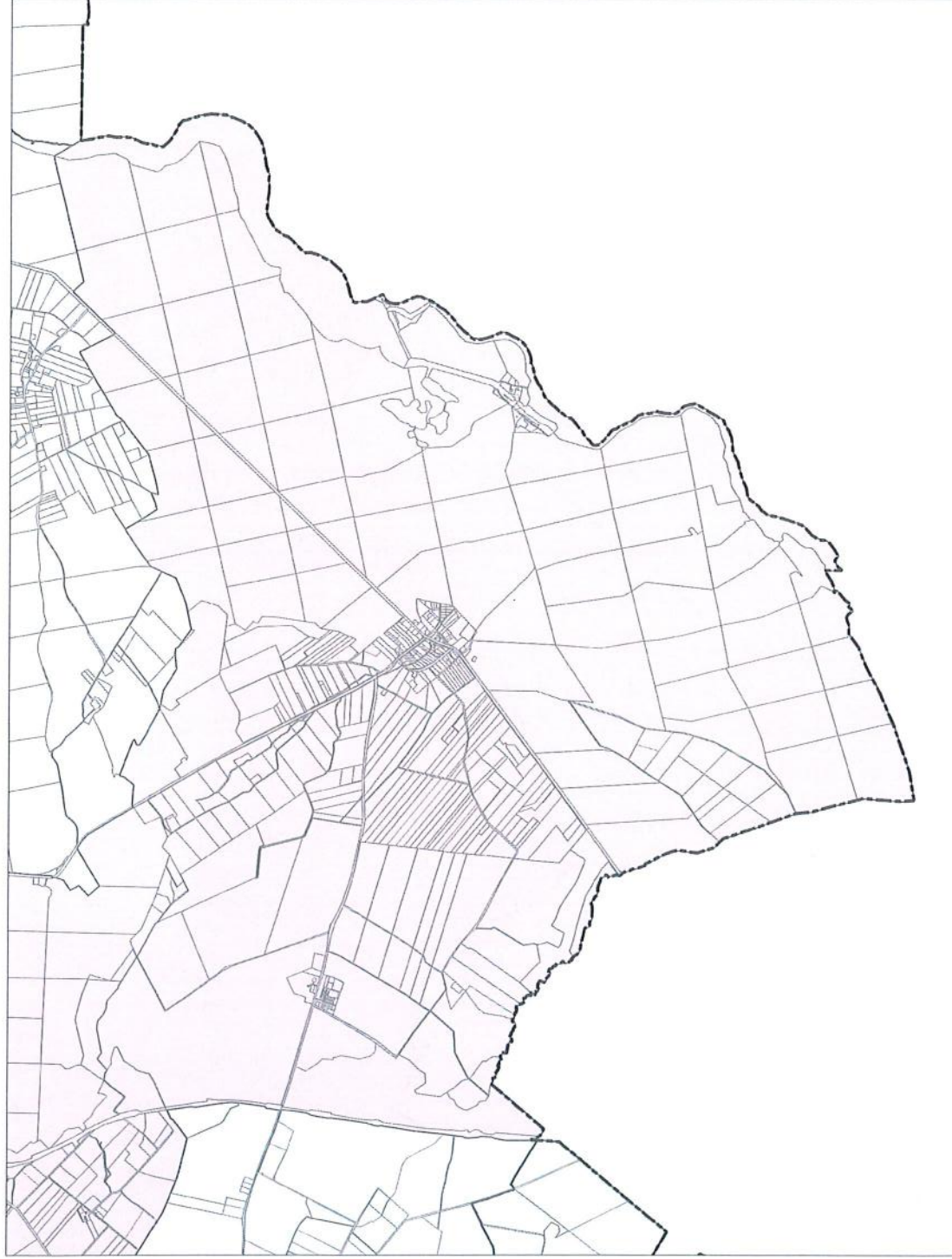






-  ewidencja gruntów
-  obszar zdegradowany
-  jednostki urbanistyczne
-  obszar rewitalizacji

0 0,1 0,2 km

Obszar zdegradowany i obszar rewitalizacji w Gminie Okonek
Obszar 3 - Podgaje

Załącznik graficzny



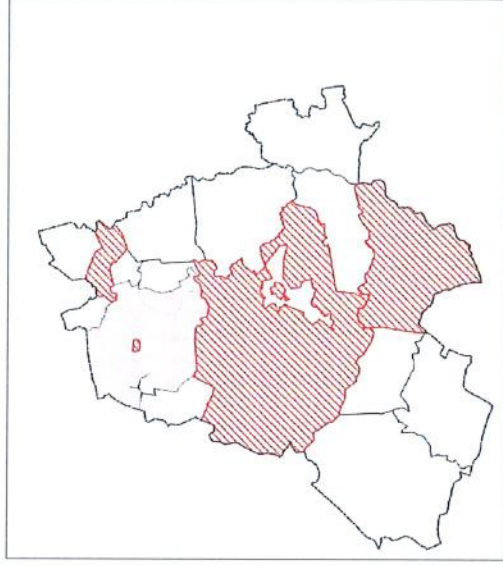
-  ewidencja gruntów
-  obszar zdegradowany
-  jednostki urbanistyczne
-  obszar rewitalizacji





0 0,5 1 km

Obszar zdegradowany i obszar rewitalizacji w Gminie Okonek
Obszar 4 - Lubniczka



Załącznik graficzny



-  ewidencja gruntów
-  obszar zdegradowany
-  jednostki urbanistyczne
-  obszar rewitalizacji

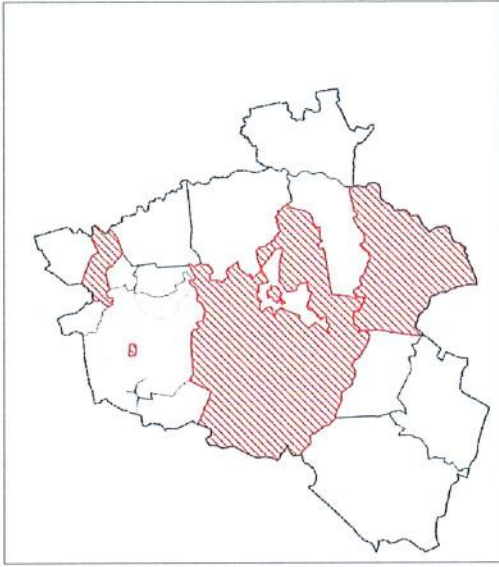
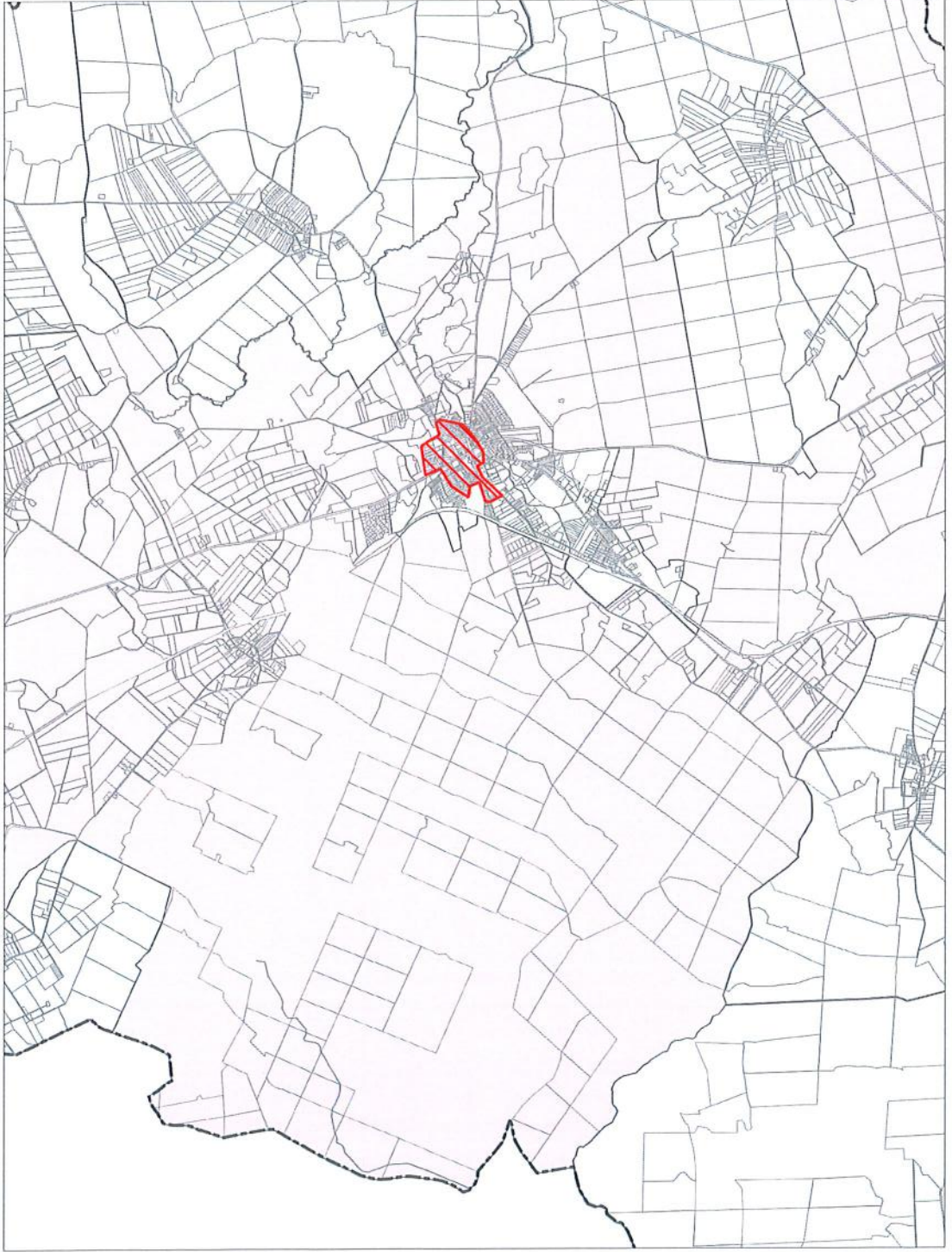
0





0,5

1 km

Obszar zdegradowany i obszar rewitalizacji w Gminie Okonek
Obszar 5 - Brokęcino

Załącznik graficzny



-  ewidencja gruntów
-  obszar zdegradowany
-  jednostki urbanistyczne
-  obszar rewitalizacji

0 0,5 1 km

