


# MIEJSCOWY PLAN ZAGOSPODAROWANIA PRZESTRZENNEGO TERENÓW PRODUKCYJNYCH W BORUCINIE

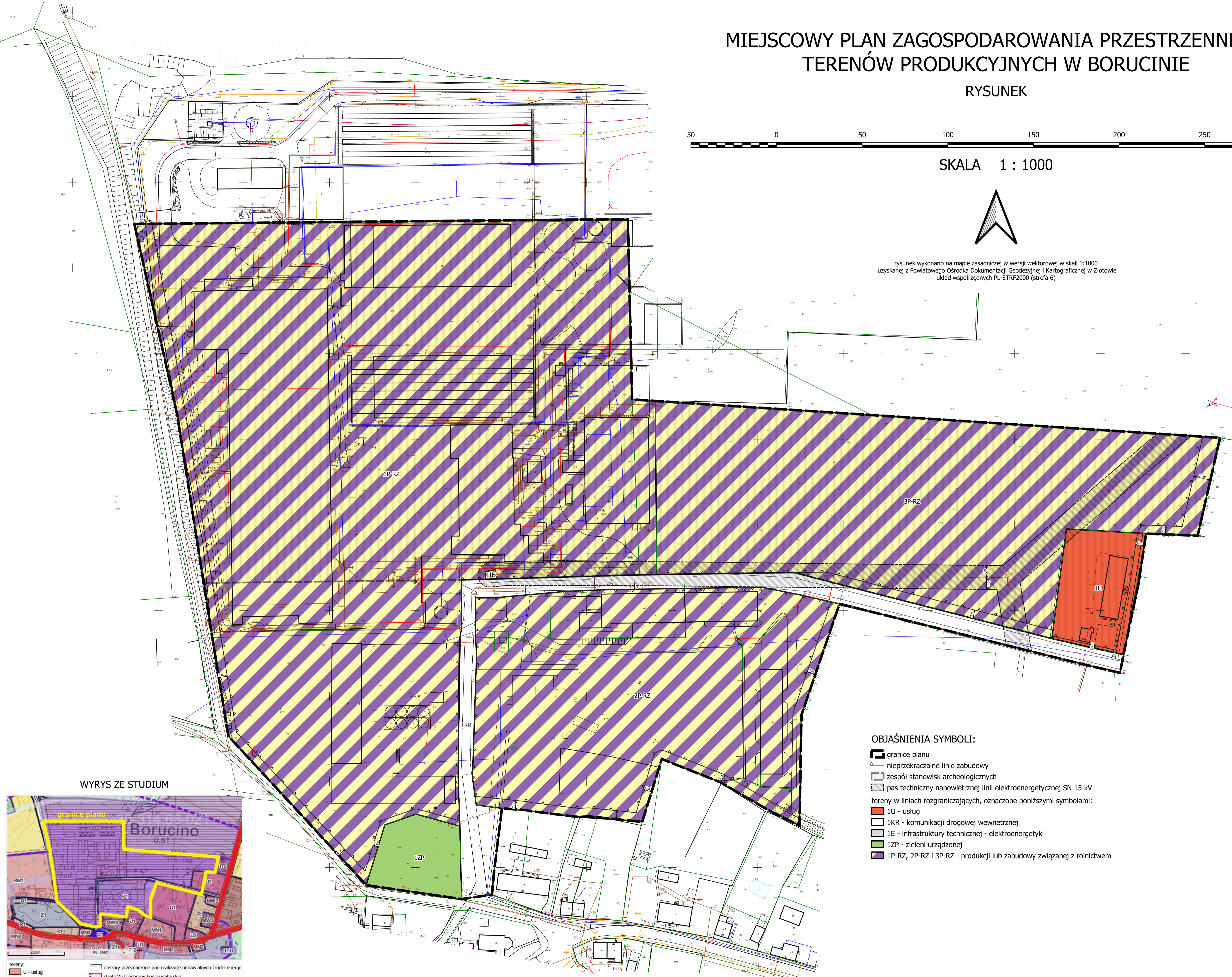
RYSUNEK



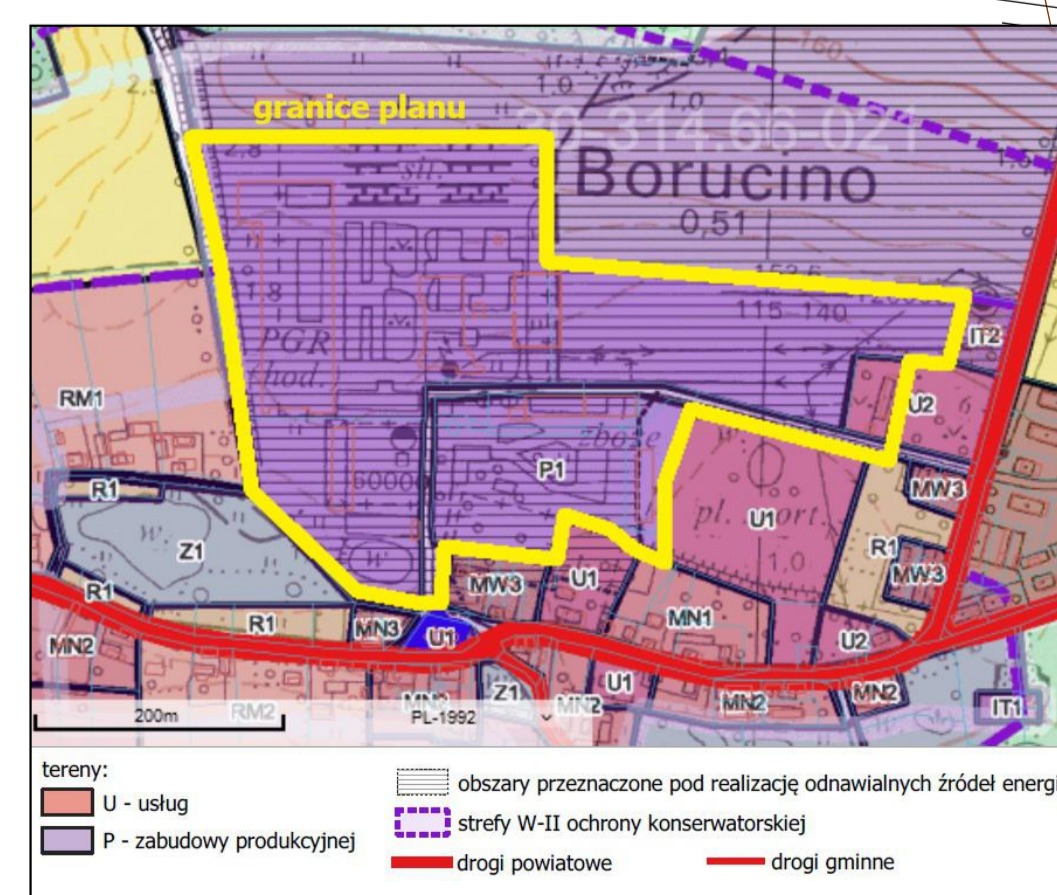
SKALA 1 : 1000



rysunek wykonano na mapie zasadniczej w wersji wektorowej w skali 1:1000  
uzyskanej z Powiatowego Ośrodka Dokumentacji Geodezyjnej i Kartograficznej w Złotowie  
układ współrzędnych PL-ETRF2000 (strefa 6)



WYRYS ZE STUDIUM



## OBJAŚNIENIA SYMBOLI:

- granicę planu
- nieprzekraczalne linie zabudowy
- zespół stanowisk archeologicznych
- pas techniczny napowietrznej linii elektroenergetycznej SN 15 kV
- tereny w liniach rozgraniczających, oznaczone poniższymi symbolami:
  - 1U - usług
  - 1KR - komunikacji drogowej wewnętrznej
  - 1IE - infrastruktury technicznej - elektroenergetyki
  - 1ZP - zieleni urządzonej
  - 1P-RZ, 2P-RZ i 3P-RZ - produkcji lub zabudowy związanej z rolnictwem