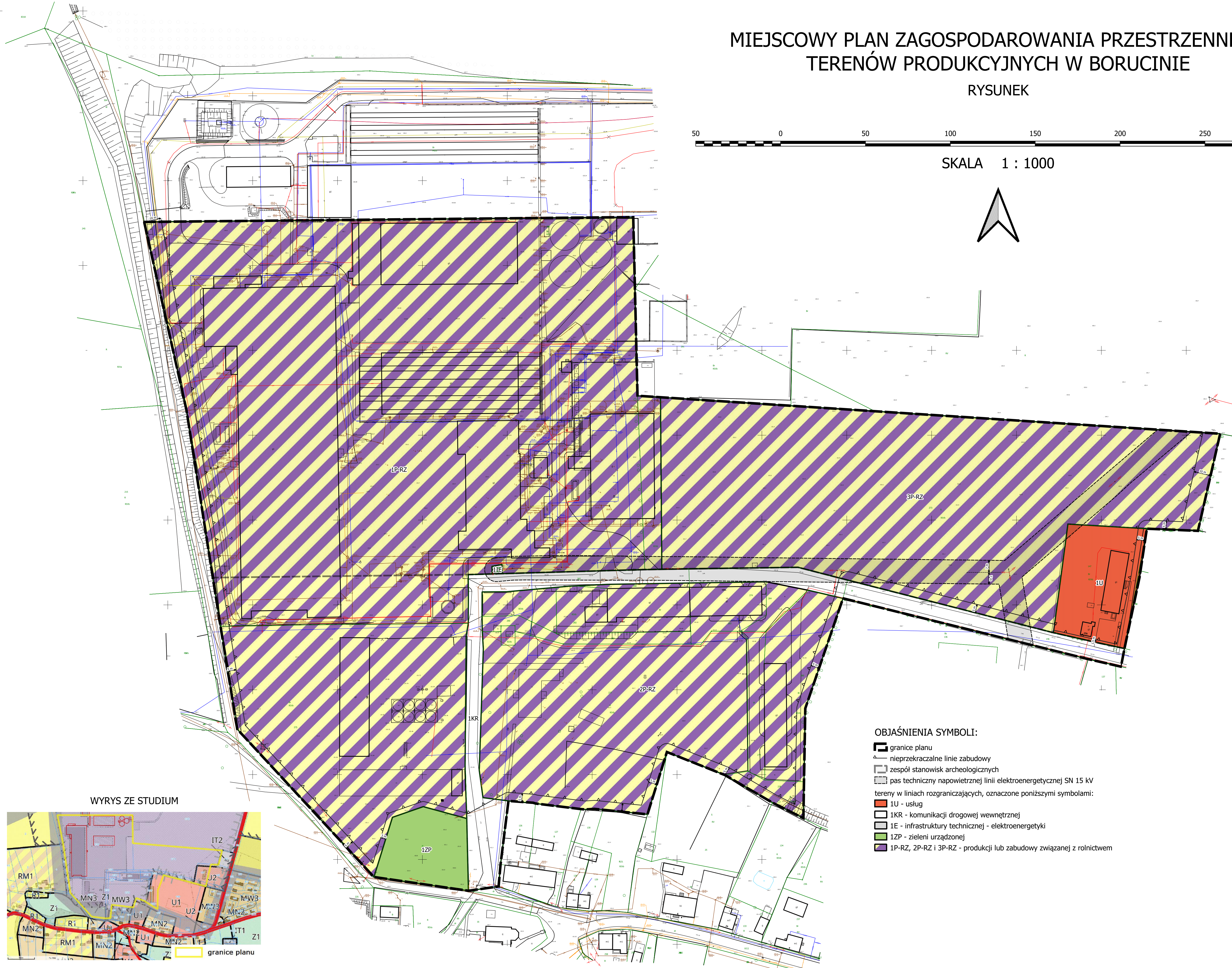



# MIEJSCOWY PLAN ZAGOSPODAROWANIA PRZESTRZENNEGO TERENÓW PRODUKCYJNYCH W BORUCINIE

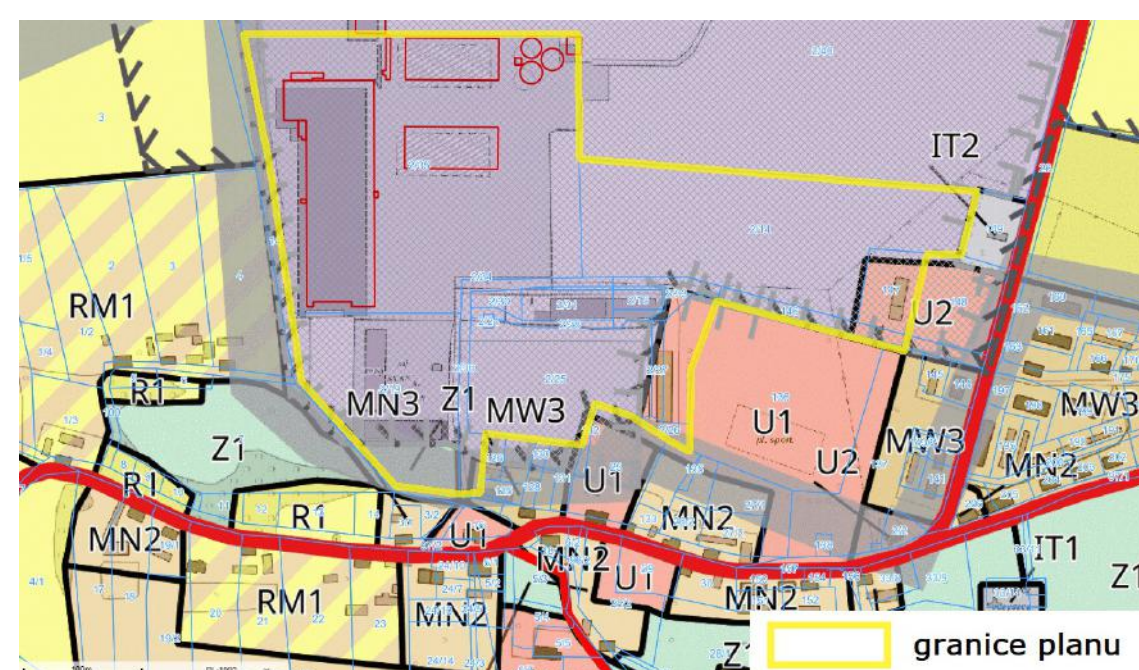
RYSUNEK



SKALA 1 : 1000



WYRYS ZE STUDIUM



### OBJAŚNIENIA SYMBOLI:

- granice planu
- nieprzekraczalne linie zabudowy
- zespół stanowisk archeologicznych
- pas techniczny napowietrznej linii elektroenergetycznej SN 15 kV
- tereny w liniach rozgraniczających, oznaczone poniższymi symbolami:
- 1U - usług
- 1KR - komunikacji drogowej wewnętrznej
- 1E - infrastruktury technicznej - elektroenergetyki
- 1ZP - zieleni urządzonej
- 1P-RZ, 2P-RZ i 3P-RZ - produkcji lub zabudowy związanej z rolnictwem