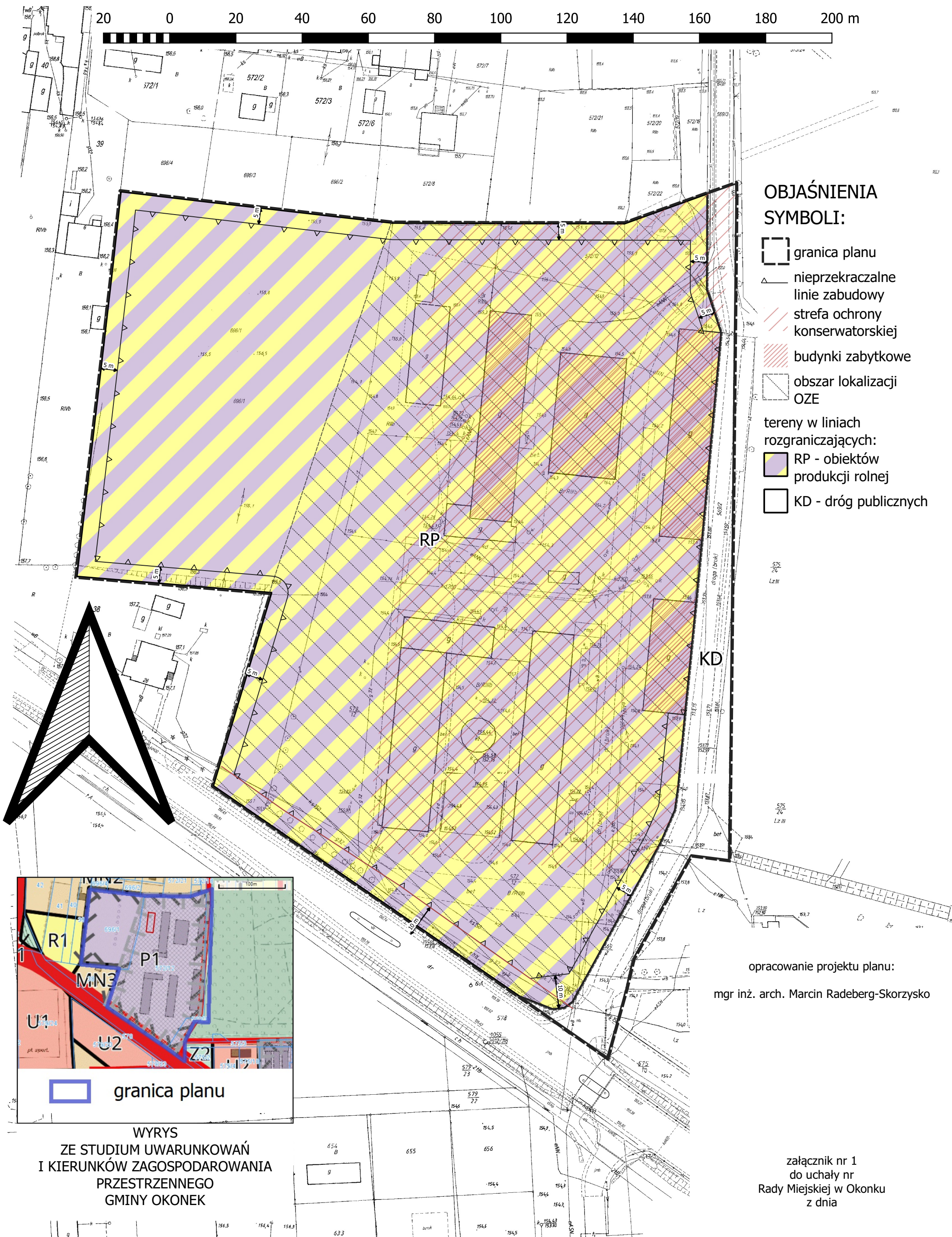
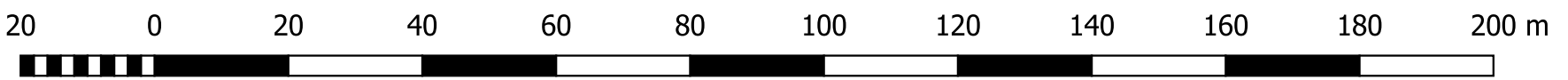


MIEJSCOWY PLAN ZAGOSPODAROWANIA PRZESTRZENNEGO DLA TERENU POŁOŻONEGO W LOTYNIU PRZY UL. SZCZECINECKIEJ - III ETAP"

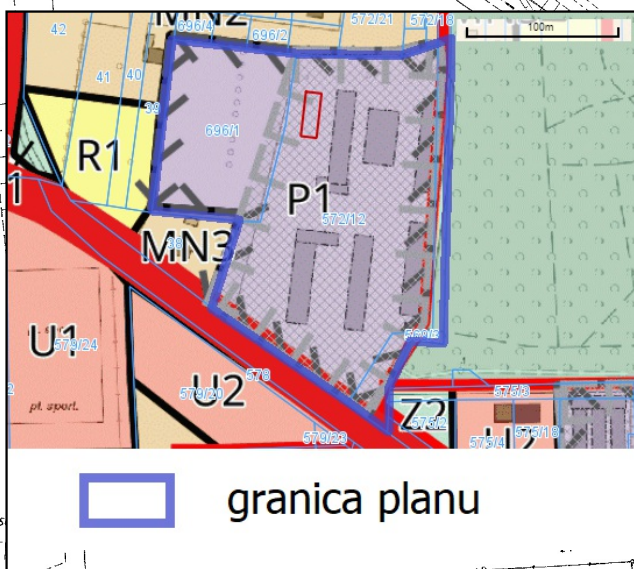
SKALA 1 : 1000



OBJAŚNIENIA SYMBOLI:

- granica planu
- nieprzekraczalne
linie zabudowy
- strefa ochrony
konserwatorskiej
- budynki zabytkowe
- obszar lokalizacji
OZE
- tereny w liniach
rozgraniczających:
 - RP - obiektów
produkcji rolnej
 - KD - dróg publicznych

opracowanie projektu planu:
mgr inż. arch. Marcin Radeberg-Skorzysko



WYRYS
ZE STUDIUM UWARUNKOWAŃ
I KIERUNKÓW ZAGOSPODAROWANIA
PRZESTRZENNEGO
GMINY OKONEK

załącznik nr 1
do uchwały nr
Rady Miejskiej w Okonku
z dnia