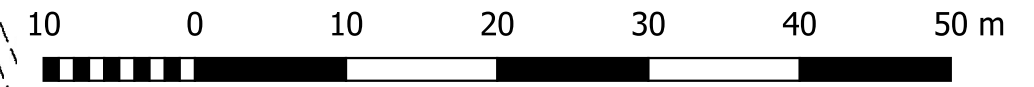


MIEJSCOWY PLAN ZAGOSPODAROWANIA PRZESTRZENNEGO DLA TERENU POŁOŻONEGO W LOTYNIU PRZY UL. POCZTOWEJ - II ETAP

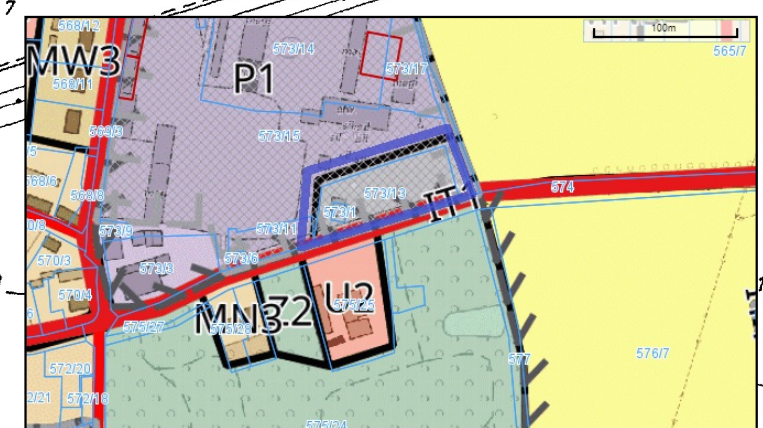
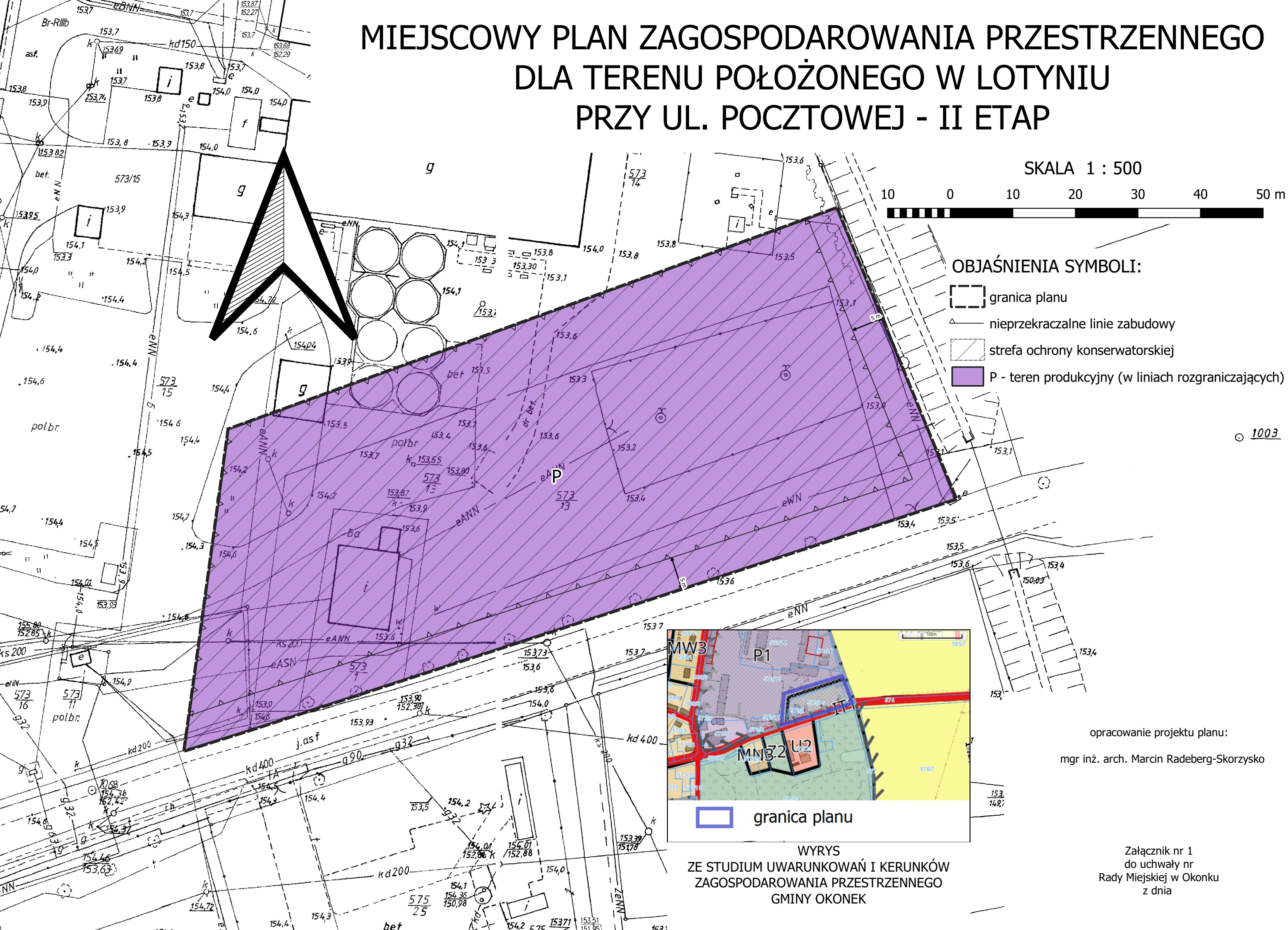
SKALA 1 : 500



OBJAŚNIENIA SYMBOLI:

- granica planu
- nieprzekraczalne linie zabudowy
- strefa ochrony konserwatorskiej
- P - teren produkcyjny (w liniach rozgraniczających)

1003



granica planu

WYRYS
ZE STUDIUM UWARUNKOWAŃ I KERUNKÓW
ZAGOSPODAROWANIA PRZESTRZENNEGO
GMINY OKONEK

opracowanie projektu planu:
mgr inż. arch. Marcin Radeberg-Skorzysko

Załącznik nr 1
do uchwały nr
Rady Miejskiej w Okonku
z dnia