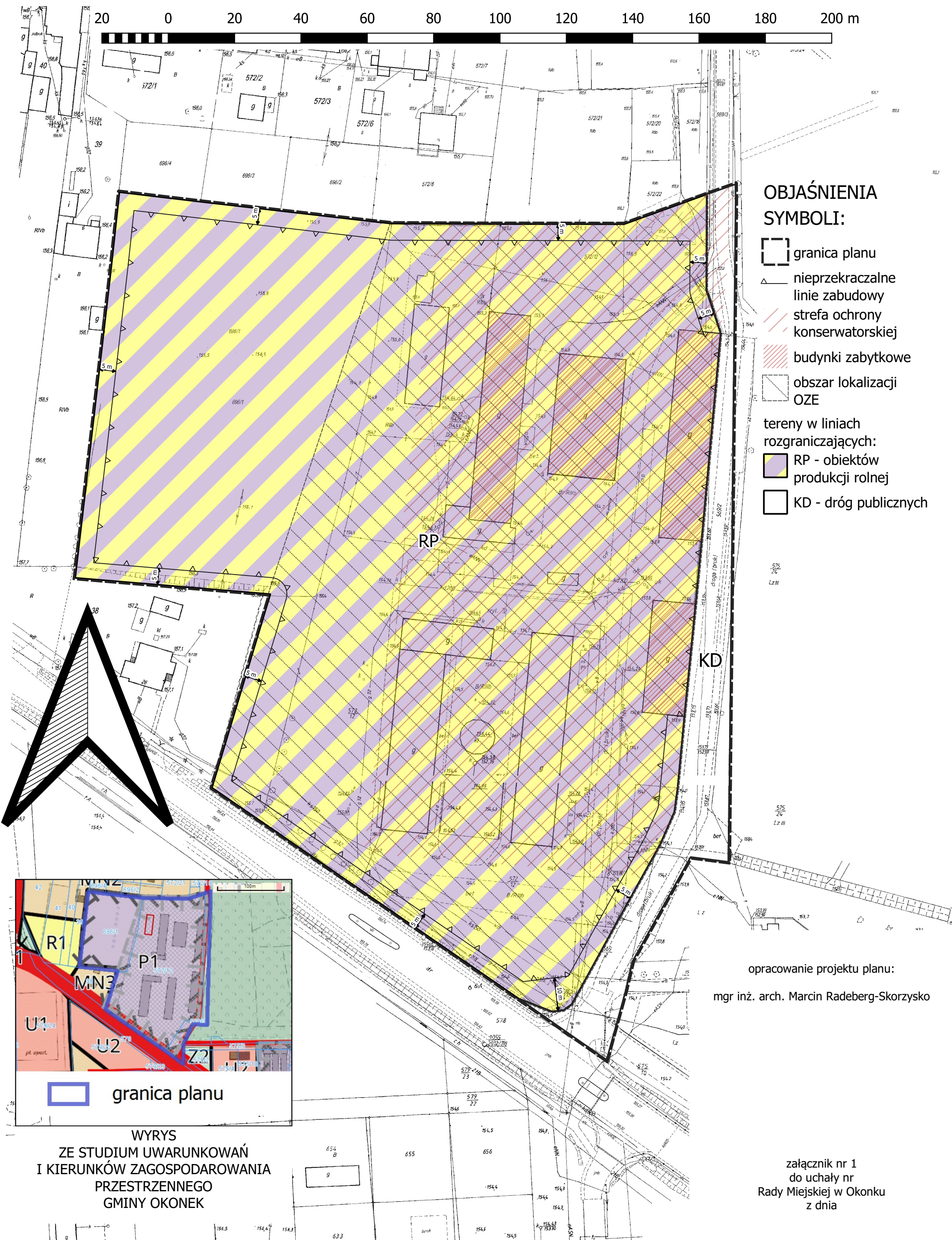
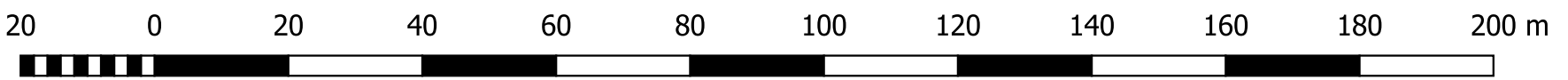


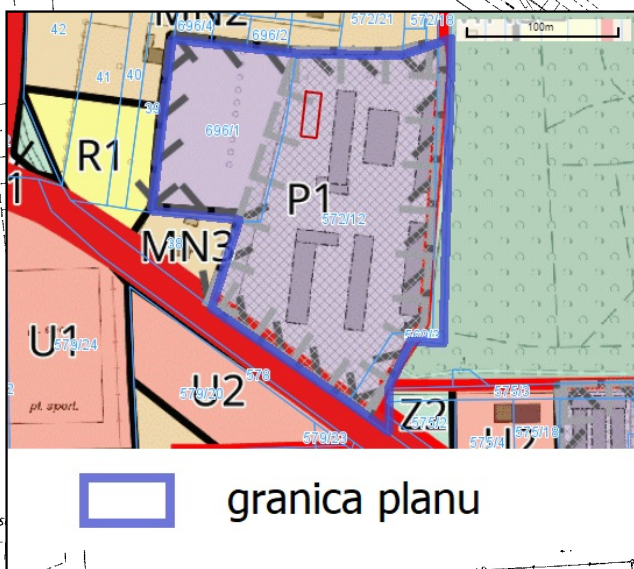
MIEJSCOWY PLAN ZAGOSPODAROWANIA PRZESTRZENNEGO DLA TERENU POŁOŻONEGO W LOTYNIU PRZY UL. SZCZECINECKIEJ - III ETAP"

SKALA 1 : 1000



OBJAŚNIENIA SYMBOLI:

- granica planu
- nieprzekraczalne linie zabudowy
- strefa ochrony konserwatorskiej
- budynki zabytkowe
- obszar lokalizacji OZE
- tereny w liniach rozgraniczających:
 - RP - obiektów produkcji rolnej
 - KD - dróg publicznych



WYRYS
ZE STUDIUM UWARUNKOWAŃ
I KIERUNKÓW ZAGOSPODAROWANIA
PRZESTRZENNEGO
GMINY OKONEK

opracowanie projektu planu:
mgr inż. arch. Marcin Radeberg-Skorzysko

załącznik nr 1
do uchwały nr
Rady Miejskiej w Okonku
z dnia