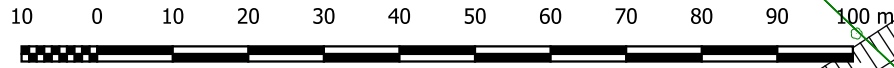


# MIEJSCOWY PLAN ZAGOSPODAROWANIA PRZESTRZENNEGO TERENÓW PRODUKCYJNYCH W OKONKU PRZY UL. KOLEJOWEJ

skala 1 : 1000



## Objaśnienie oznaczeń:

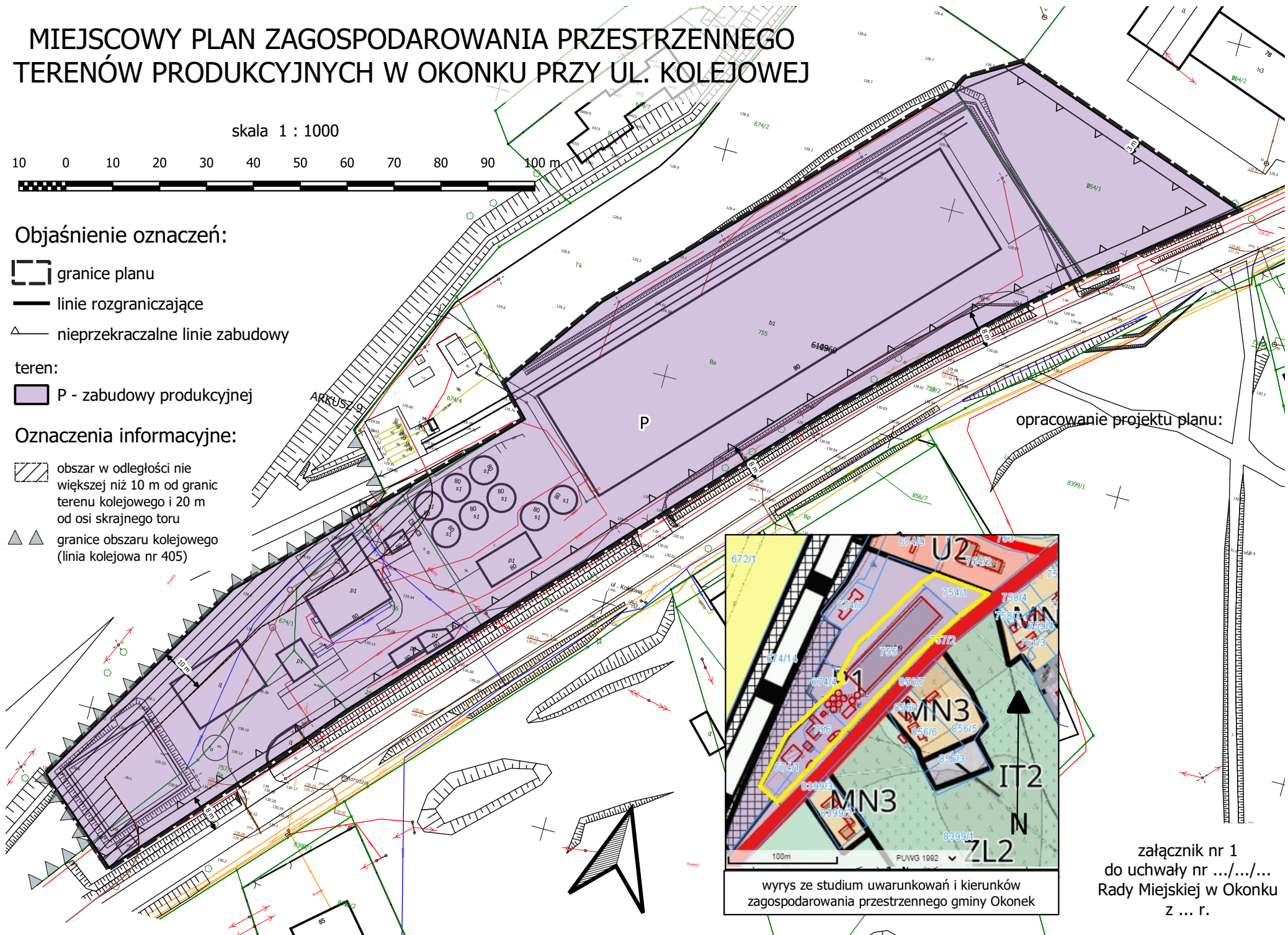
- granice planu
- linie rozgraniczające
- nieprzekraczalne linie zabudowy

teren:

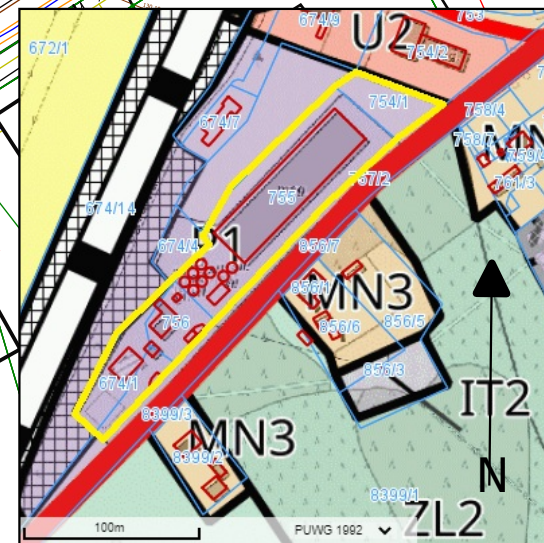
- P - zabudowy produkcyjnej

## Oznaczenia informacyjne:

- obszar w odległości nie większej niż 10 m od granicy terenu kolejowego i 20 m od osi skrajnego toru
- granice obszaru kolejowego (linia kolejowa nr 405)



opracowanie projektu planu:



wyrys ze studium uwarunkowań i kierunków zagospodarowania przestrzennego gminy Okonek

załącznik nr 1  
do uchwały nr .../.../...  
Rady Miejskiej w Okonku  
z ... r.