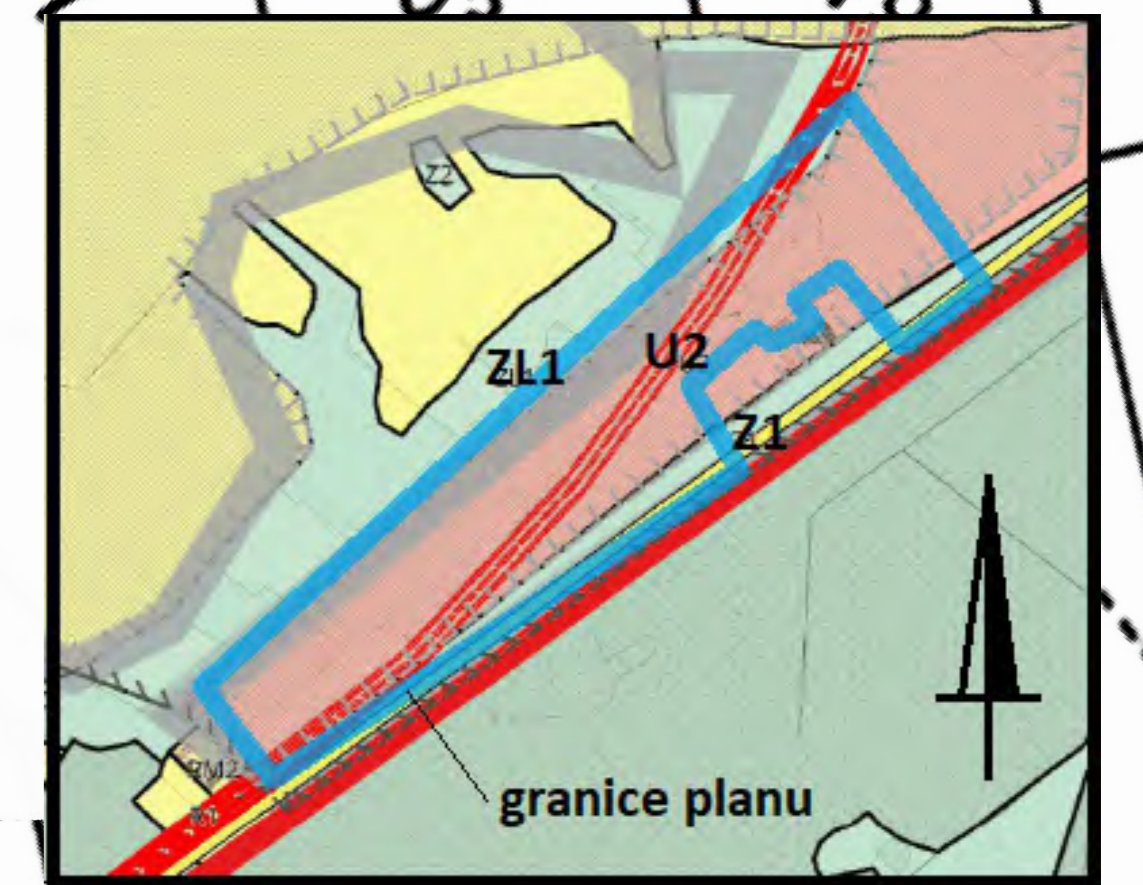
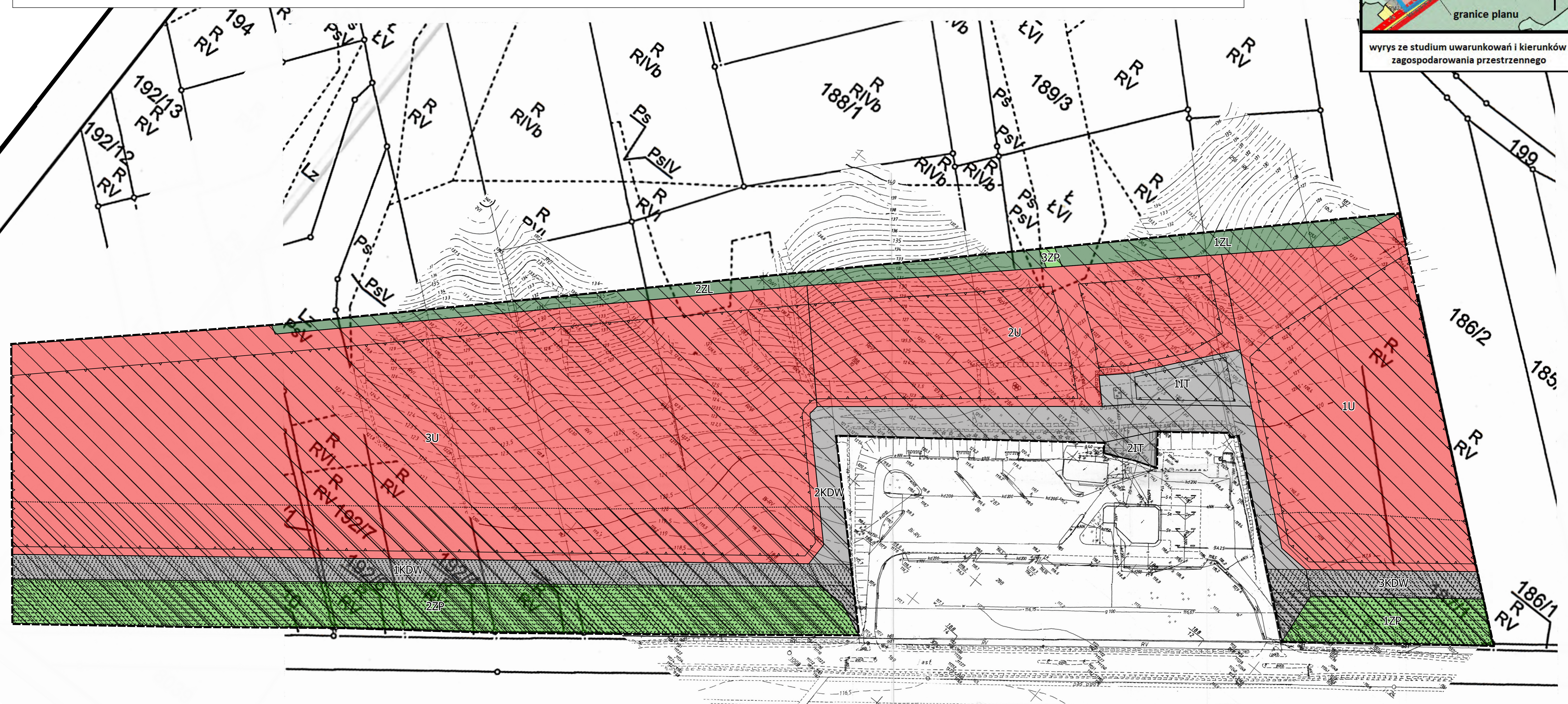


# MIEJSCOWY PLAN ZAGOSPODAROWANIA PRZESTRZENNEGO dla terenu położonego przy drodze krajowej nr 11 i 22 w Podgajach




wyrys ze studium uwarunkowań i kierunków zagospodarowania przestrzennego



opracowanie projektu planu:  
mgr inż. arch. Marcin Radeberg-Skorzysko

skala 1 : 1000



## OBJAŚNIENIE OZNACZEŃ:

- granice planu
- nieprzekraczalne linie zabudowy
- tereny usług
- tereny infrastruktury technicznej
- tereny dróg wewnętrznych
- tereny zieleni urządzonej i izolacyjnej
- tereny lasów i gruntów leśnych
- strefa oddziaływania drogi krajowej - 40 m
- strefa oddziaływania drogi krajowej - 90 m
- strefa kontrolowana gazociągu