

ITRiŚ.6730.25.2017.2018

Okonek, dnia 16 marca 2018 r.

## DECYZJA

Na podstawie art.155 ustawy z dnia 14 czerwca 1960 r. - Kodeks Postępowania Administracyjnego (Dz. U. z 2017 r. poz. 1257 ze zm.)  
po rozpatrzeniu wniosku w sprawie zmiany decyzji z dnia 16 stycznia 2018 r.

**Pani Eweliny Kopczyńskiej**

### Postanawiam

Zmienić decyzję Burmistrza Okonka nr ITRiŚ.6730.25.2017 z dnia 5 grudnia 2017 r. dla inwestycji polegającej na rozbudowie budynku mieszkalnego wielorodzinnego o ganek oraz rozbudowie budynku garażowego na działkach nr 3/10 i 13/11 w miejscowości Skoki, ob. geod. Glinki Suche, gm. Okonek

**1. Zmianie ulega zapis na stronie pierwszej lit. A, pkt.2 w brzmieniu:**

Inwestycja pod nazwą „rozbudowa budynku mieszkalnego wielorodzinnego o ganek oraz rozbudowa budynku garażowego”

Na zapis

Inwestycja pod nazwą „rozbudowa budynku mieszkalnego wielorodzinnego o ganek w celu legalizacji oraz rozbudowa budynku garażowego”

**2. Zmianie ulega zapis na stronie pierwszej lit. A, pkt.1, ppkt. 3 lit.a) w brzmieniu:**

**Linia zabudowy:**

**Maksymalna nieprzekraczalna:** dla istniejącej zabudowy bez zmiany, dla ganku wyznaczona w odległości 8m od zewnętrznej krawędzi jezdni drogi powiatowej (dz. nr 6)

Na zapis

**Maksymalna nieprzekraczalna:** dla istniejącej zabudowy bez zmiany, dla ganku wyznaczona w odległości 6m od zewnętrznej krawędzi jezdni drogi powiatowej (dz. nr 6)

**3. Załącznik graficzny do decyzji ulega zmianie**

**4. Pozostałe ustalenia warunków zabudowy w decyzji pozostają bez zmian**

### UZASADNIENIE

W dniu 16 stycznia 2018 r. roku do Urzędu Miejskiego w Okonku wpłynął wniosek Pani Eweliny Kopczyńskiej, która zwróciła się o zmianę decyzji Burmistrza Okonka Nr ITRiŚ.6730.25.2017 z dnia 5 grudnia 2017 r. dla inwestycji polegającej na rozbudowie budynku mieszkalnego wielorodzinnego o ganek oraz rozbudowie budynku garażowego na działkach nr 3/10 i 13/11 w miejscowości Skoki, ob. geod. Glinki Suche, gm. Okonek


Po przeanalizowaniu ww. wniosku uwzględniono prośbę wnioskodawcy.

Od niniejszej decyzji służy stronom odwołanie do Samorządowego Kolegium Odwoławczego w Pile za pośrednictwem Burmistrza Okonka w terminie 14 dni od dnia jej doręczenia.

Niniejsza decyzja jest zwolniona z opłaty skarbowej – na podstawie art. 2 ust. 2 ustawy z dnia 16 listopada 2006 r. o opłacie skarbowej (Dz. U. z 2016 r. poz. 1827).

Karolina Liwińska  
Inspektor ds. gospodarki przestrzennej

16.03.2018  
Data i podpis



Z up. Burmistrza Okonka

Włodzisław Polewski  
KIEROWNIK  
Wydziału Infrastruktury Technicznej  
Komisarzy Ochrony Środowiska

**MAPA DO CELÓW PROJEKTOWYCH**

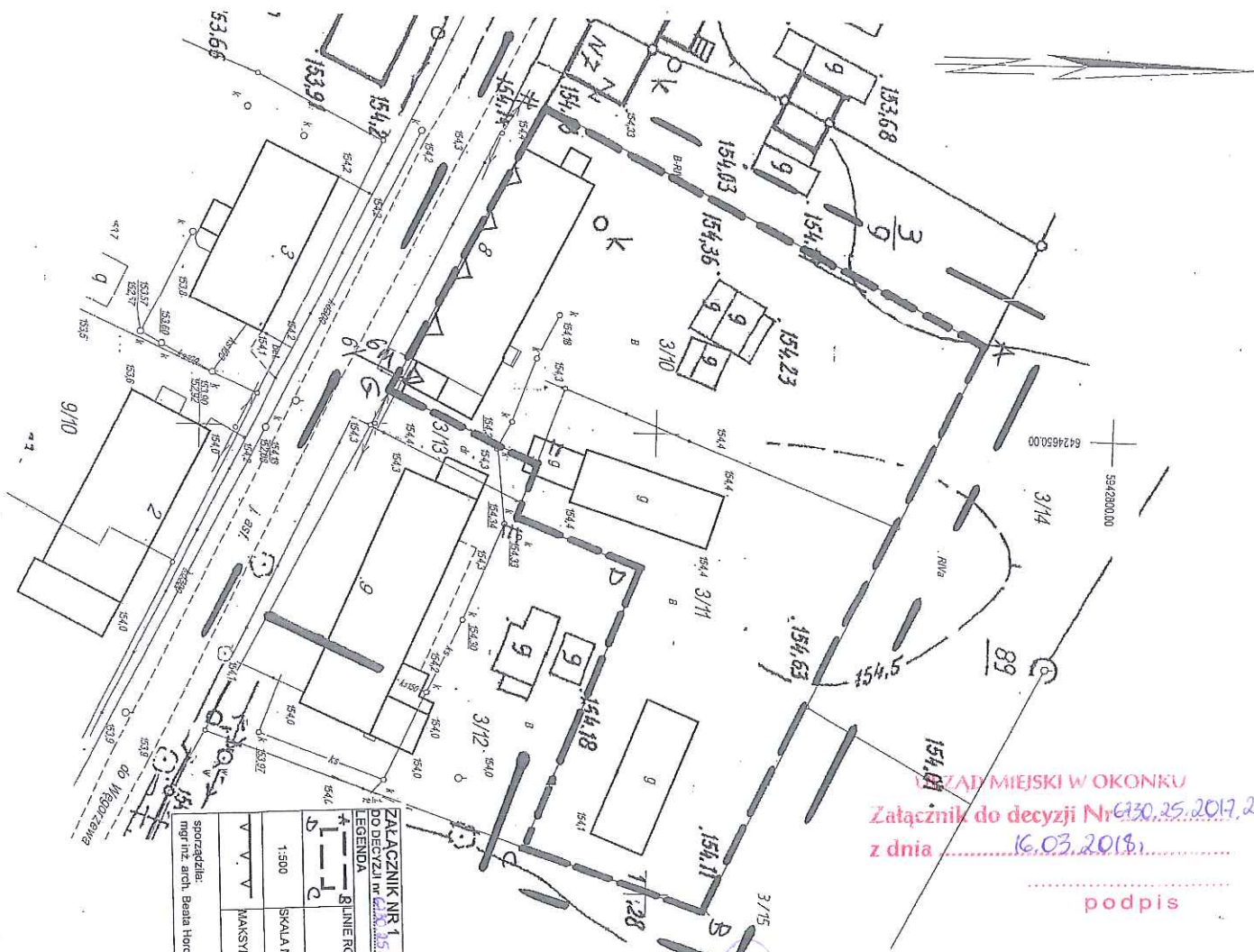
Oznaczenie kancelaryjne zgłoszenia pracy geodezyjnej	GN-OD.6641.1427.2017
Nazwa miejscowości	SKOKI
Jednostka ewidencyjna	identyfikator nazwa OKONEK
Obszr ewidencyjny	identyfikator nazwa GLINKI SUCHY
Skala mapy	1:500
Sekcje	6.204.11.13.2
Nazwa układu współrzędnych	Prostokątnych płaskich Układ wysokości
Oznaczenie granic obszaru, który był przedmiotem aktualizacji	Koroszczyki
Informacje o słusznościach gruntowych mających wpływ na zagospodarowanie gruntów, zlokalizowanych w granicach projektowanych inwestycji	Brak wpisów
Data opracowania mapy	15.11.2017r.



Urząd Geodezyjny "GEOMETRIA"  
Kolejność, Powiat Włoszczowski  
ul. Słowackiego 14, 26-600 Włoszczowa  
e-mail: geometria.1998@wp.pl  
tel. 672033361

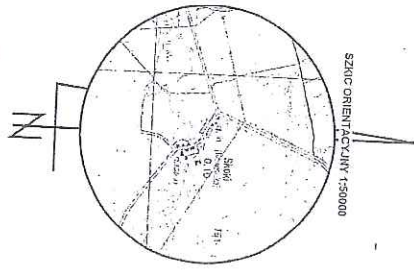
15.11.2017r.  
podpis osoby uprawnionej wykonawcy  
mgr inż. arch. Beata Horoska-Makarska  
mgr inżynier i podpis geodety

Poświadczam się, że niniejszy dokument został opracowany w wyniku prac geodezyjnych i kartograficznych, których rezultaty zawiera operat techniczny wpisany do ewidencji materiałów państwowego zasobu geodezyjnego i kartograficznego.  
**STAROSTA WŁOSZCOWSKI**  
2017-12-06  
(identyfikator ewidencyjny materiału zasobu - operatu technicznego)  
(data wpisania operatu technicznego do ewidencji materiałów państwowego zasobu geodezyjnego i kartograficznego)  
(imię, nazwisko i podpis osoby uprawnionej do czynności)



Załącznik do decyzji Nr 630.25.2017.2018 z dnia 16.03.2018r.

podpis



Z up. Burmistrza Okonka  
Wiesław Polewski  
KIEROWNIK  
Wydziału Infrastruktury Technicznej  
Rolnictwa i Ochrony Środowiska

ZALĄCZNIK NR 1	15.2017.2018	z dnia 16.03.2018 r.
DO DECYZJI W sprawie		
LEGENDA	KLINIE ROZGRANICZAJĄCE TEREN INWESTYCJI	
1:500	SKALA MAPY	
	MAKSYMALNA NIEPRZERWALNA LINIA ZABUDOWY	
sporządził:	mgr inż. arch. Beata Horoska-Makarska	